

## Pièce 5.1

### *Plans réglementaires*



# 1. Check-list

1.1 Check-list

# 2. DAE

2.1 Dossier d'autorisation environnementale

# 3. Etude d'impact et Résumé non technique

3.1 Etude d'impact

3.2 Résumé non technique de l'étude d'impact

3.3a Etude paysagère

3.3b Etude vignoble

3.4a Etude écologique

3.4b Etude incidence N2000

3.4c Rapport de suivi en altitude des chiroptères

3.4d Suivi post-implantation du parc de Feréole

3.5 Etude acoustique

3.6 Courriers exploratoires

3.7 Dossier de concertation

# 4. Etude de danger et Résumé non technique

4.1 Etude de dangers

4.2 Résumé non technique de l'étude de dangers

# 5. Plans

5.1 Plans réglementaires

# 6. Présentation non-technique

6.1 Note de présentation non technique



DEPARTEMENT DE LA MARNE (51)  
COMMUNES DE CONNANTRE, CORROY, EUVY ET FERRE-CHAMPENOISE



" PARC EOLIEN DE LA VAURE "  
IMPLANTATION DE 18 EOLIENNES ET DE 7 POSTES DE LIVRAISON

FEVRIER 2022

MAITRE  
D'OUVRAGE



SARL EOLE DE LA VAURE  
42, rue de Champagne  
51240 VITRY-LA-VILLE

BUREAU  
D'ETUDES

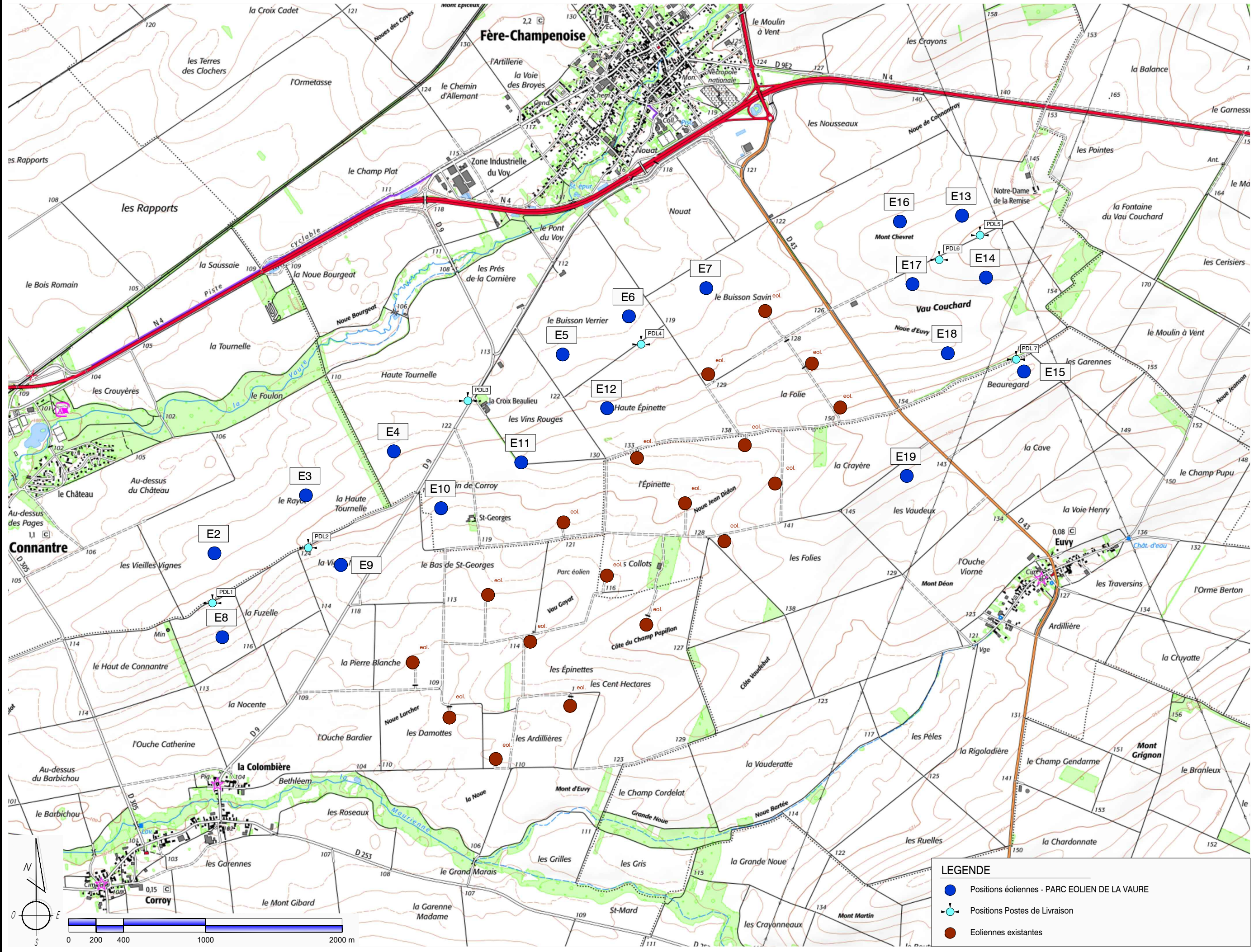


ASTECA SAS  
ZONE ECOPARC OCEANIS - BAT. 1B  
35 rue HAROUN TAZIEFF  
54320 MAXEVILLE  
Tél : 03 83 54 04 69 / Fax : 03 83 28 51 45

AUTORISATION  
ENVIRONNEMENTALE

AE

Les présents plans sont exclusivement destinés à la Demande d'Autorisation Environnementale. Ils ne sont pas des plans d'exécution et ne peuvent donc en aucun cas être directement utilisés pour réaliser la construction. Toute reproduction même partielle interdite sans accord écrit du maître d'oeuvre.



**LEGENDE**

- Positions éoliennes - PARC EOLIEN DE LA VAURE
- Positions Postes de Livraison
- Eoliennes existantes

MAITRE D'OUVRAGE :  
**EOLE DE LA VAURE**  
 42 Rue de Champagne  
 51240 VITRY-LA-VILLE



BUREAU D'ETUDES :  
**ASTECA SAS**  
 ECOPARC - OCEANIS - Bâtiment 1a  
 35, rue Haroun Tazieff  
 54 320 MAXEVILLE  
 Tél. 03.83.54.04.89 - Fax. 03.83.28.51.45



**PARC EOLIEN DE LA VAURE**

Communes de CONNANTRE / CORROY / EUVY et FERE-CHAMPENOISE (51)

**SITUATION / IMPLANTATION**

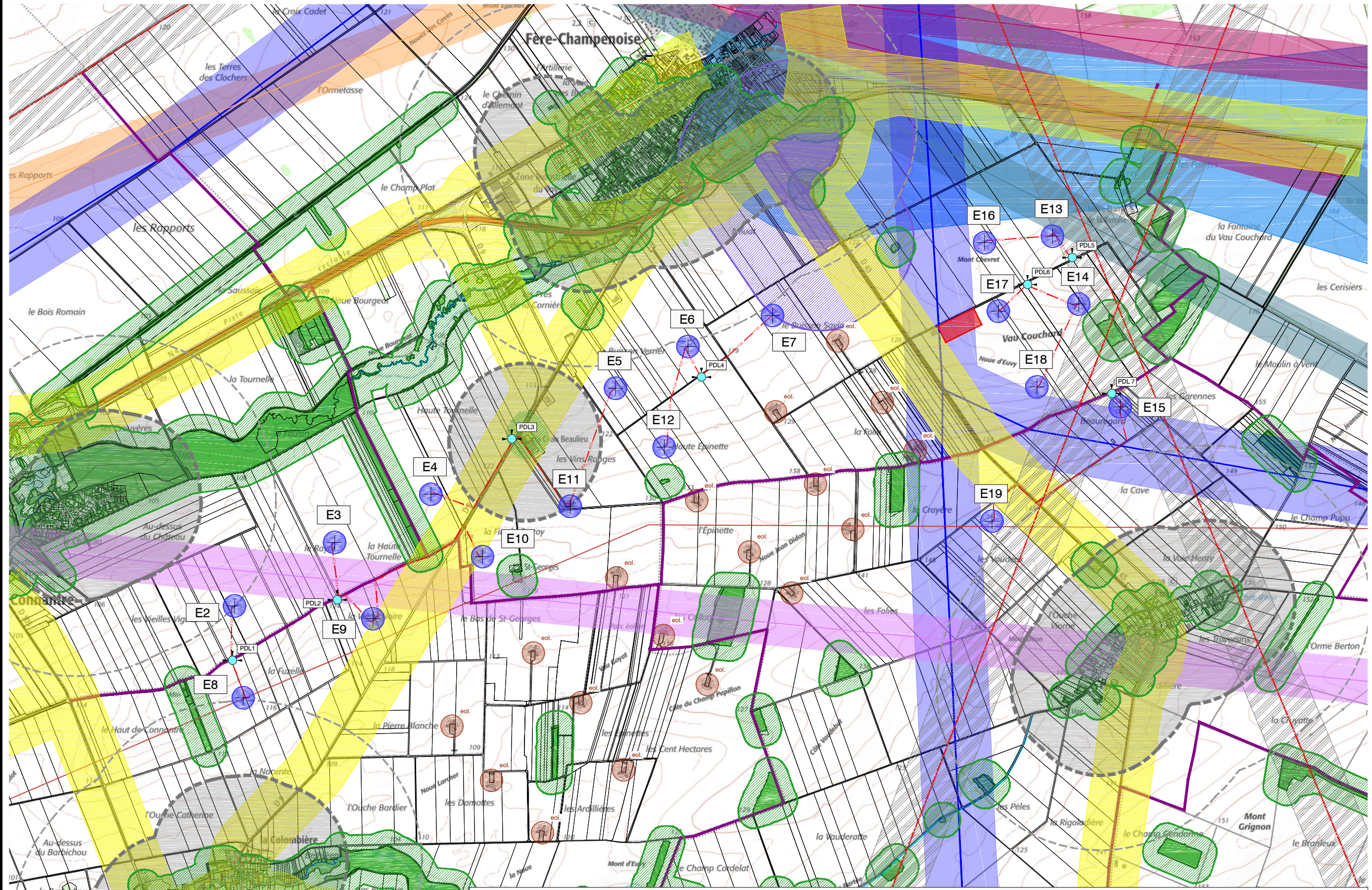
Ech : 1/25 000°

**AE**

08/02/2022

01

Les présents plans sont exclusivement destinés à la Demande d'Autorisation Environnementale. Ils ne sont pas des plans d'exécution et ne peuvent donc en aucun cas être directement utilisés pour réaliser la construction. Toute reproduction même partielle interdite sans accord écrit du maître d'oeuvre.



**LEGENDE :**

- |  |  |  |  |
|--|--|--|--|
| Limites de Communes                    | Servitudes de 200 m de part et d'autre du réseau routier (NRD) | Zones boisées                            | Servitudes de 150 m de part et d'autre du faisceau SGAMI       |
| Eoliennes projetées (EOLE DE LA VAURE) | Servitude de 500 m autour des zones bâties                     | Tampon de 100 m autour des zones boisées | Servitudes de 150 m de part et d'autre du faisceau SFR         |
| Eoliennes existantes                   | Tampon de 1000 m autour des zones bâties                       | Méthaniseur                              | Servitudes de 150 m de part et d'autre du faisceau FREE Mobile |
| Postes de livraison                    | Servitudes de 240 m de part et d'autre du réseau GRT Gaz       | Servitude de 500 m autour des zones AU1  | Servitudes de 150 m de part et d'autre du faisceau ORANGE Fixe |
|  | Servitudes de 203 m de part et d'autre du réseau RTE           | Zones AU1                                | Servitude VFR (vol à vue)                                      |

Plan établi en Lambert 93

**MAITRE D'OUVRAGE :**  
**EOLE DE LA VAURE**  
 42 Rue de Champagne  
 51240 VITRY-LA-VILLE



**BUREAU D'ETUDES :**  
**ASTECA SAS**  
 ECOPARC - OCEANIS - Bâtiment 1a  
 35, rue Haroun Tazieff  
 54 320 MAXEVILLE  
 Tél. 03.83.54.04.89 - Fax. 03.83.28.51.45



**PARC EOLIEN DE LA VAURE**

Communes de CONNANTRE / CORROY / EUVY et FERÉ-CHAMPENOISE (51)

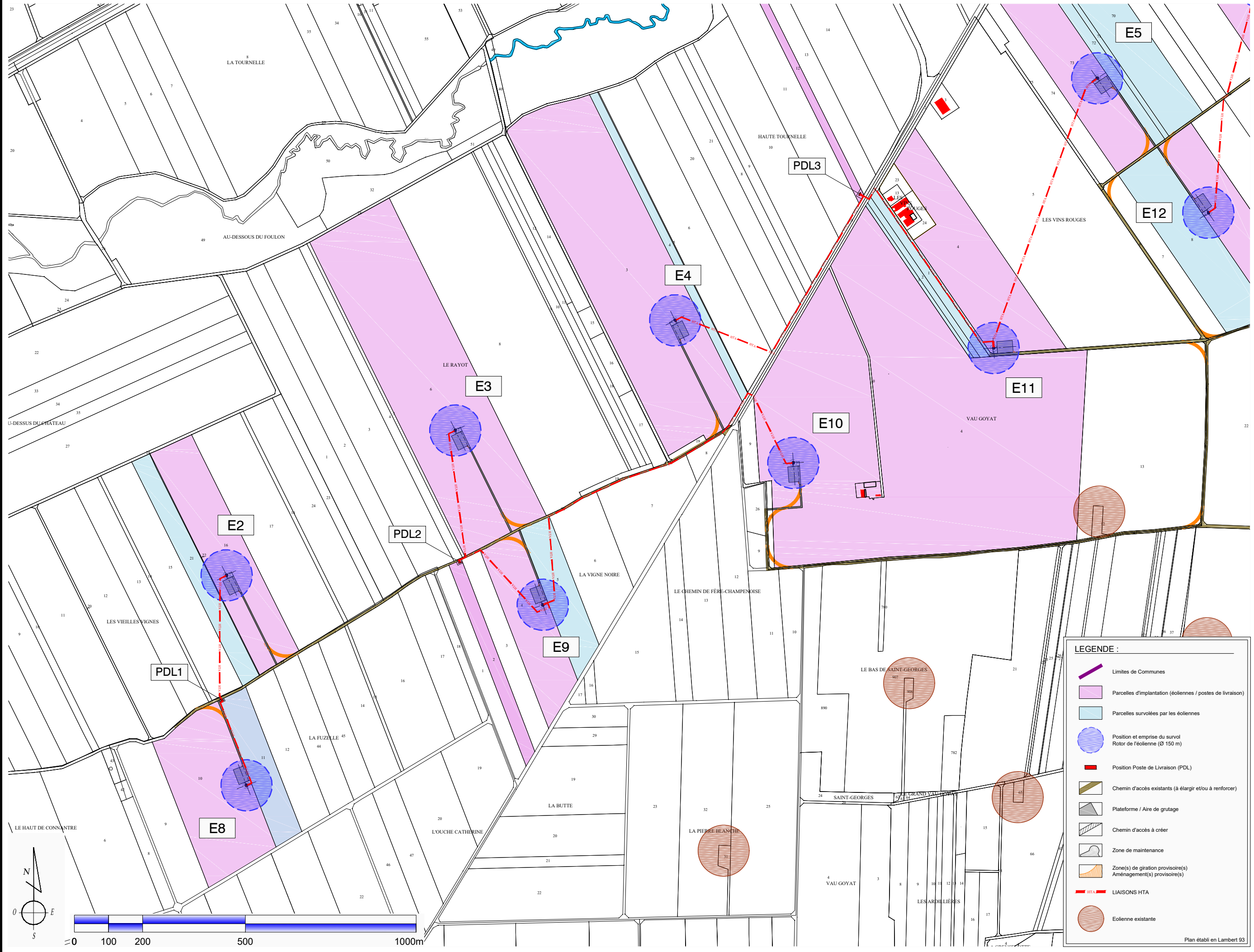
**PLAN DES SERVITUDES**

Ech : 1/25 000°

**AE**

08/02/2022

02



MAITRE D'OUVRAGE :  
**EOLE DE LA VAURE**  
 42 Rue de Champagne  
 51240 VITRY-LA-VILLE



BUREAU D'ETUDES :  
**ASTECA SAS**  
 ECOPARC - OCEANIS - Bâtiment 1a  
 35, rue Haroun Tazieff  
 54 320 MAXEVILLE  
 Tél. 03.83.54.04.69 - Fax. 03.83.26.51.45



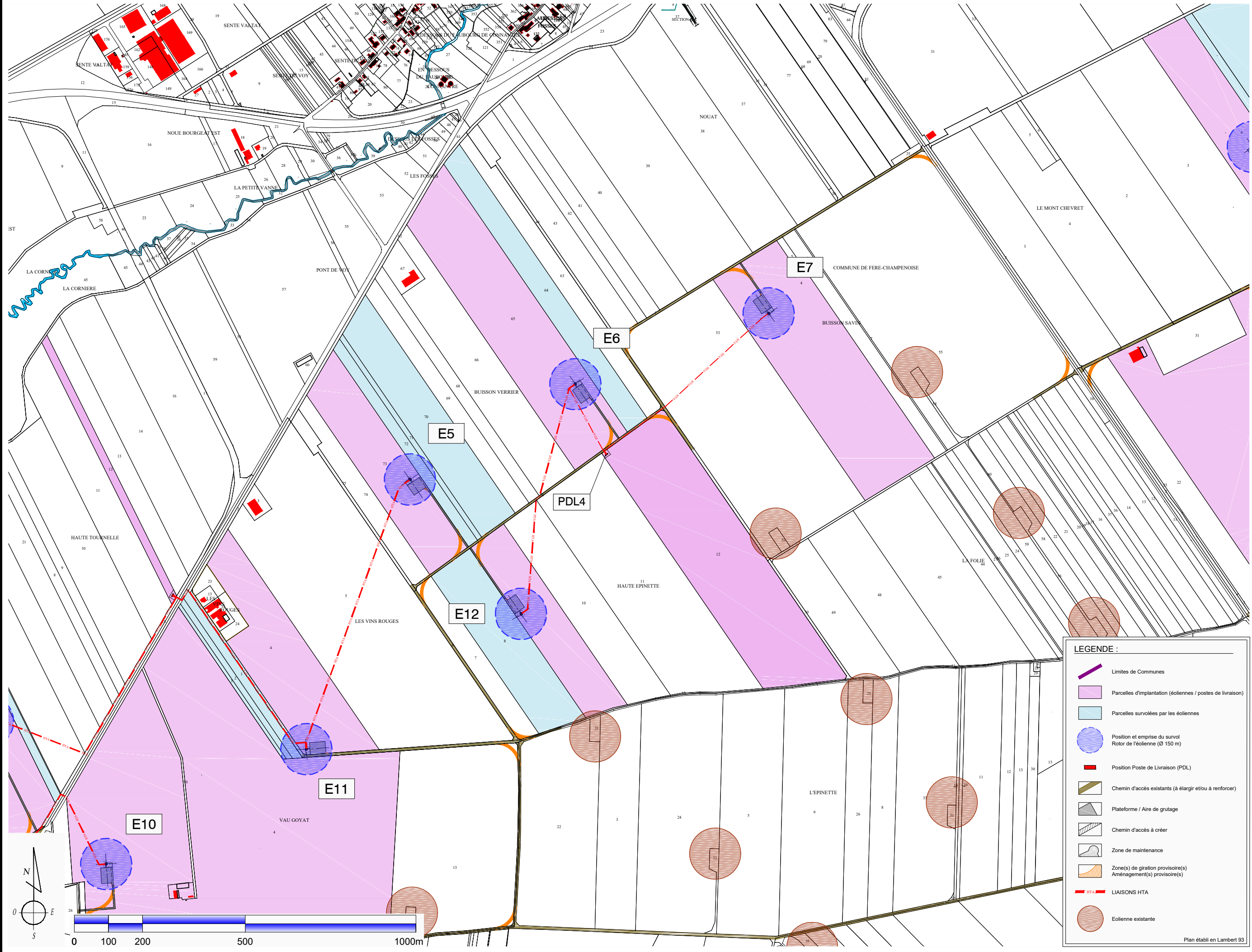
**PARC EOLIEN DE LA VAURE**  
 Communes de CONNANTRE / CORROY / EUVY et FERRE-CHAMPENOISE (51)

**VUE GENERALE (1/3)**  
 Ech : 1/10 000°

**AE**

08/02/2022

03



**LEGENDE :**

- Limites de Communes
- Parcelles d'implantation (éoliennes / postes de livraison)
- Parcelles survolées par les éoliennes
- Position et emprise du survol Rotor de l'éolienne (Ø 150 m)
- Position Poste de Livraison (PDL)
- Chemin d'accès existants (à élargir et/ou à renforcer)
- Plateforme / Aire de grutage
- Chemin d'accès à créer
- Zone de maintenance
- Zone(s) de rotation provisoire(s) Aménagement(s) provisoire(s)
- LIAISONS HTA
- Eolienne existante

Plan établi en Lambert 93

**MAITRE D'OUVRAGE :**  
 EOLE DE LA VAURE  
 42 Rue de Champagne  
 51240 VITRY-LA-VILLE



**BUREAU D'ETUDES :**  
 ASTECA SAS  
 ECOPARC - OCEANIS - Bâtiment 1a  
 35, rue Haroun Tazieff  
 54 320 MAXEVILLE  
 Tél. 03.83.54.04.69 - Fax. 03.83.28.51.45



**PARC EOLIEN DE LA VAURE**  
 Communes de CONNANTRE / CORROY / EUVY et FERRE-CHAMPENOISE (51)

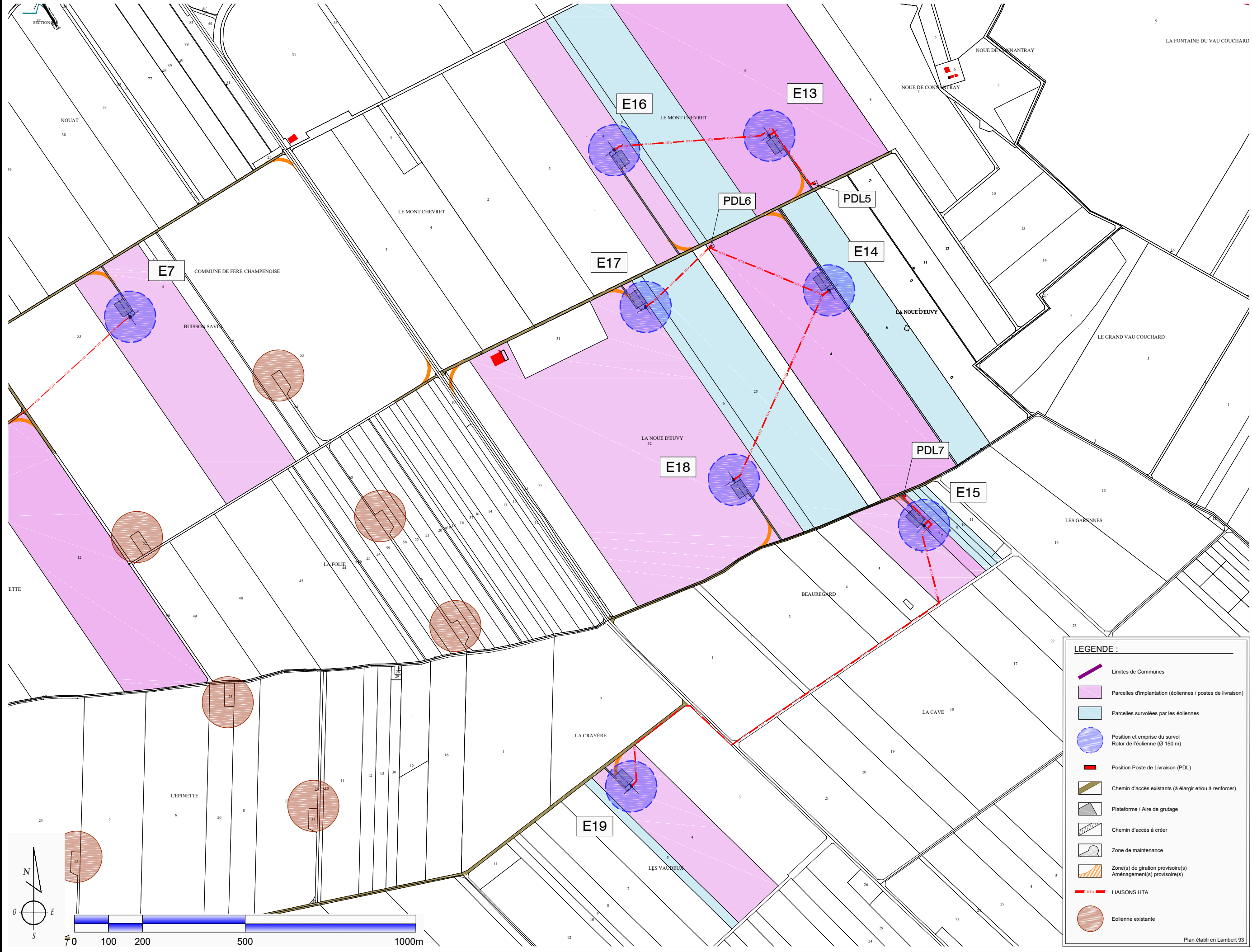
**VUE GENERALE (2/3)**  
 Ech : 1/10 000°

**AE**

08/02/2022

04

Les présents plans sont exclusivement destinés à la Demande d'Autorisation Environnementale. Ils ne sont pas des plans d'exécution et ne peuvent donc en aucun cas être directement utilisés pour réaliser la construction. Toute reproduction même partielle interdite sans accord écrit du maître d'oeuvre.



MAITRE D'OUVRAGE :  
 EOLE DE LA VAURE  
 42 Rue de Champagne  
 51240 VITRY-LA-VILLE



BUREAU D'ETUDES :  
 ASTECA SAS  
 ECOPARC - OCEANIS - Bâtiment 1a  
 35, rue Hieroun Tazieff  
 54 320 MAXEVILLE  
 Tél. 03.83.54.04.69 - Fax. 03.83.26.51.45



**PARC EOLIEN DE LA VAURE**  
 Communes de CONNANTRE / CORROY / EUVY et FERRE-CHAMPENOISE (51)

**VUE GENERALE (3/3)**  
 Ech : 1/10 000°

**AE**

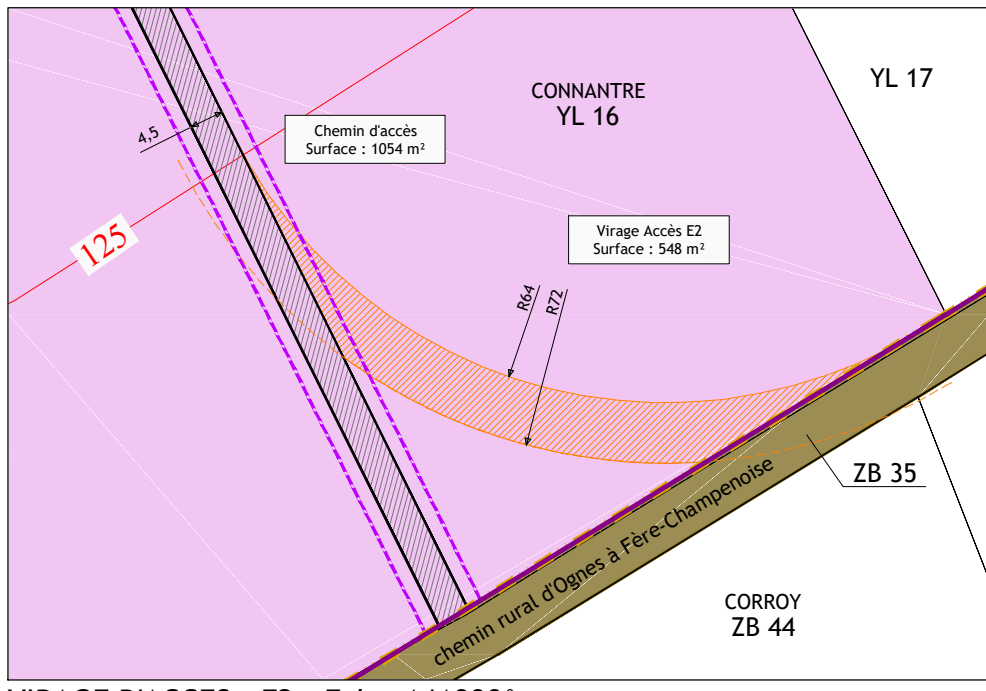
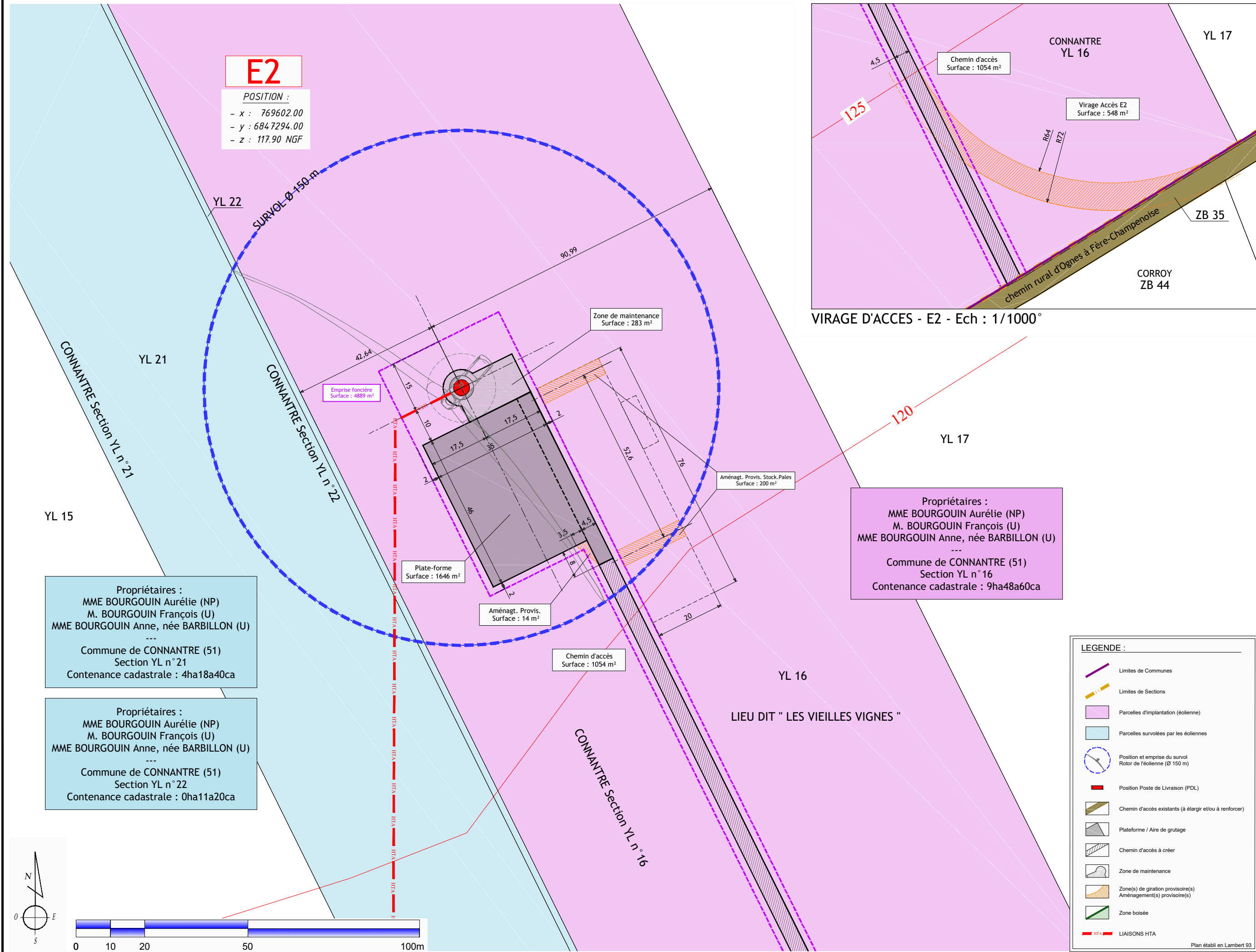
08/02/2022

05



**E2**

POSITION :  
 - x : 769602.00  
 - y : 6847294.00  
 - z : 117.90 NGF



Propriétaires :  
 MME BOURGOUIN Aurélie (NP)  
 M. BOURGOUIN François (U)  
 MME BOURGOUIN Anne, née BARBILLON (U)  
 ---  
 Commune de CONNANTRE (51)  
 Section YL n° 21  
 Contenance cadastrale : 4ha18a40ca

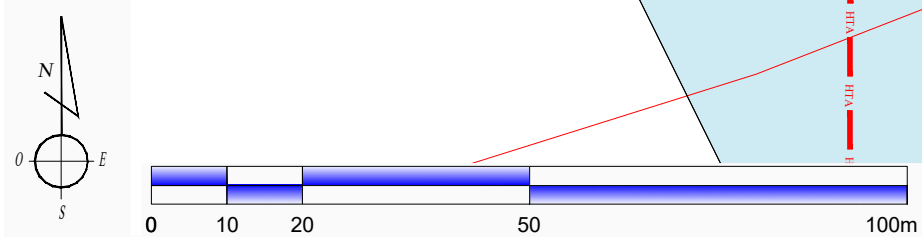
Propriétaires :  
 MME BOURGOUIN Aurélie (NP)  
 M. BOURGOUIN François (U)  
 MME BOURGOUIN Anne, née BARBILLON (U)  
 ---  
 Commune de CONNANTRE (51)  
 Section YL n° 22  
 Contenance cadastrale : 0ha11a20ca

Propriétaires :  
 MME BOURGOUIN Aurélie (NP)  
 M. BOURGOUIN François (U)  
 MME BOURGOUIN Anne, née BARBILLON (U)  
 ---  
 Commune de CONNANTRE (51)  
 Section YL n° 16  
 Contenance cadastrale : 9ha48a60ca

**LEGENDE :**

- Limites de Communes
- Limites de Sections
- Parcelles d'implantation (éolienne)
- Parcelles survolées par les éoliennes
- Position et emprise du survol Rotor de l'éolienne (Ø 150 m)
- Position Poste de Livraison (PDL)
- Chemin d'accès existants (à élargir et/ou à renforcer)
- Plateforme / Aire de grutage
- Chemin d'accès à créer
- Zone de maintenance
- Zone(s) de giration provisoire(s) Aménagement(s) provisoire(s)
- Zone boisée
- HTA - LIAISONS HTA

Plan établi en Lambert 93



MAITRE D'OUVRAGE :  
 EOLE DE LA VAURE  
 42 Rue de Champagne  
 51240 VITRY-LA-VILLE



BUREAU D'ETUDES :  
 ASTECA SAS  
 ECOPARC - OCEANIS - Bâtiment 1a  
 35, rue Haroun Tazieff  
 54320 MAXEVILLE  
 Tél. 03.83.54.04.89 - Fax. 03.83.28.51.45



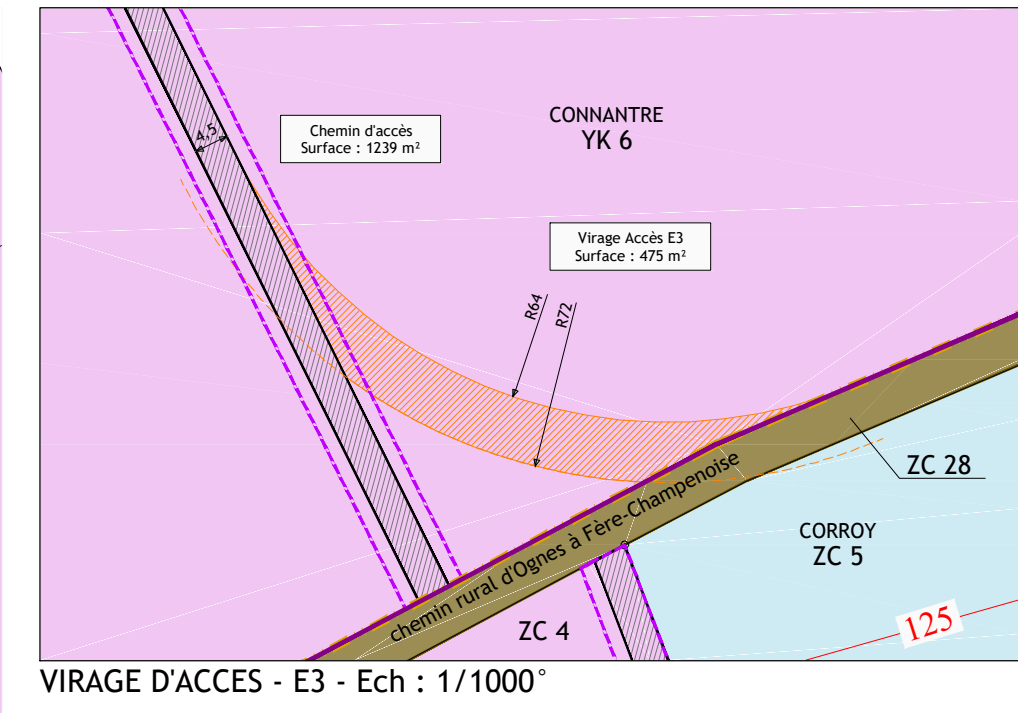
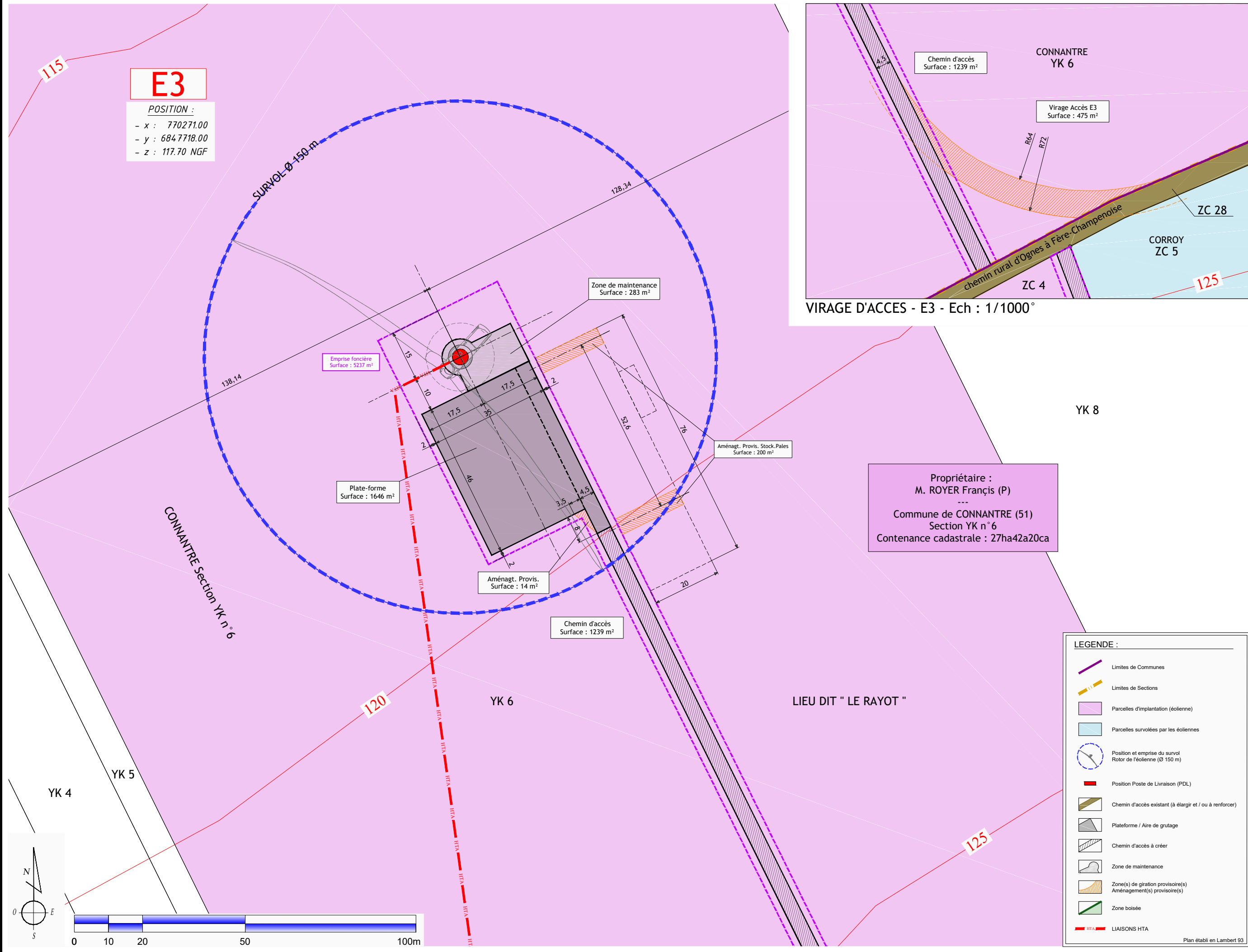
**PARC EOLIEN DE LA VAURE**  
 Communes de CONNANTRE / CORROY / EUVY et FERRE-CHAMPENOISE (51)

**PLAN DE MASSE - E2**  
 Ech : 1/1 000°

**AE**

08/02/2022

06

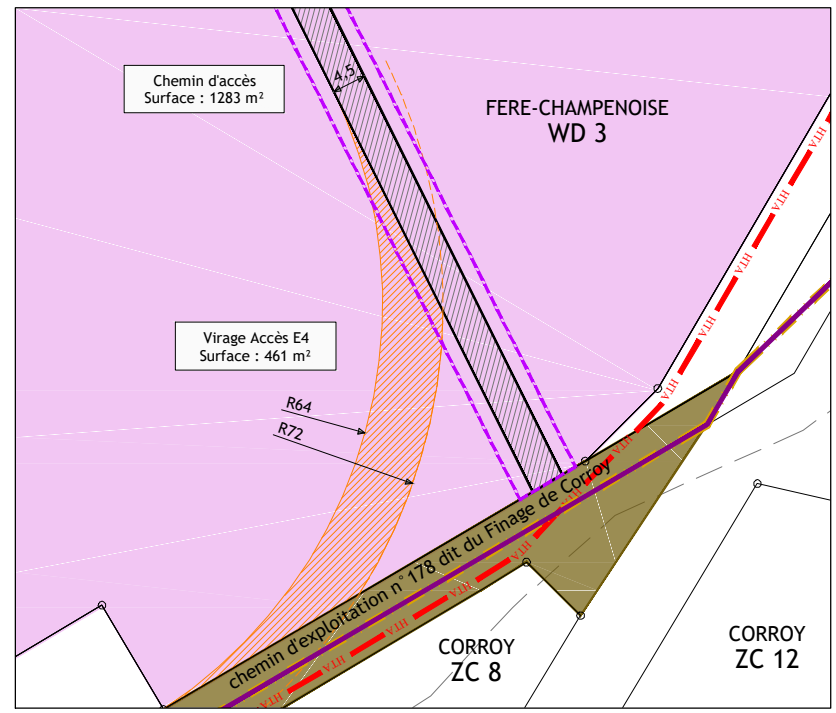
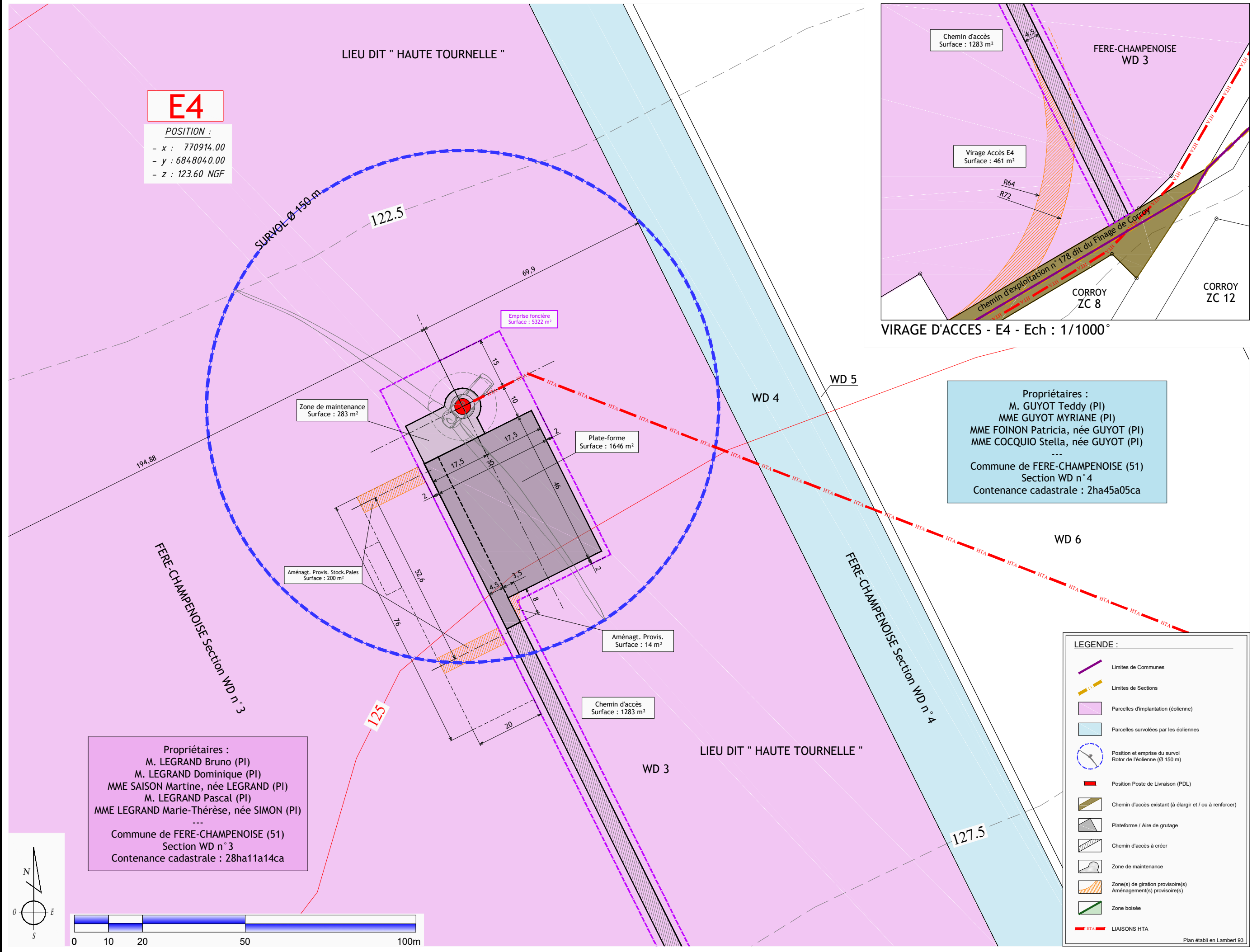


**LEGENDE :**

	Limites de Communes
	Limites de Sections
	Parcelles d'implantation (éolienne)
	Parcelles survolées par les éoliennes
	Position et emprise du survol Rotor de l'éolienne (Ø 150 m)
	Position Poste de Livraison (PDL)
	Chemin d'accès existant (à élargir et / ou à renforcer)
	Plateforme / Aire de grutage
	Chemin d'accès à créer
	Zone de maintenance
	Zone(s) de giration provisoire(s) Aménagement(s) provisoire(s)
	Zone boisée
	LIAISONS HTA

Plan établi en Lambert 93

<b>MAITRE D'OUVRAGE :</b> EOLE DE LA VAURE 42 Rue de Champagne 51240 VITRY-LA-VILLE	<b>BUREAU D'ETUDES :</b> ASTECA SAS ECOPARC - OCEANIS - Bâtiment 1a 35, rue Hieroun Tazieff 54 320 MAXEVILLE Tél. 03.83.54.04.89 - Fax. 03.83.28.51.45
<b>PARC EOLIEN DE LA VAURE</b> Communes de CONNANTRE / CORROY / EUVY et FERÉ-CHAMPENOISE (51)	
<b>PLAN DE MASSE - E3</b> Ech : 1/1 000°	
<b>AE</b>	08/02/2022
	07



**MAITRE D'OUVRAGE :**  
 EOLE DE LA VAURE  
 42 Rue de Champagne  
 51240 VITRY-LA-VILLE

**BUREAU D'ETUDES :**  
 ASTECA SAS  
 ECOPARC - OCEANIS - Bâtiment 1a  
 35, rue Haroun Tazieff  
 54 320 MAXEVILLE  
 Tél. 03.83.54.04.89 - Fax. 03.83.28.51.45



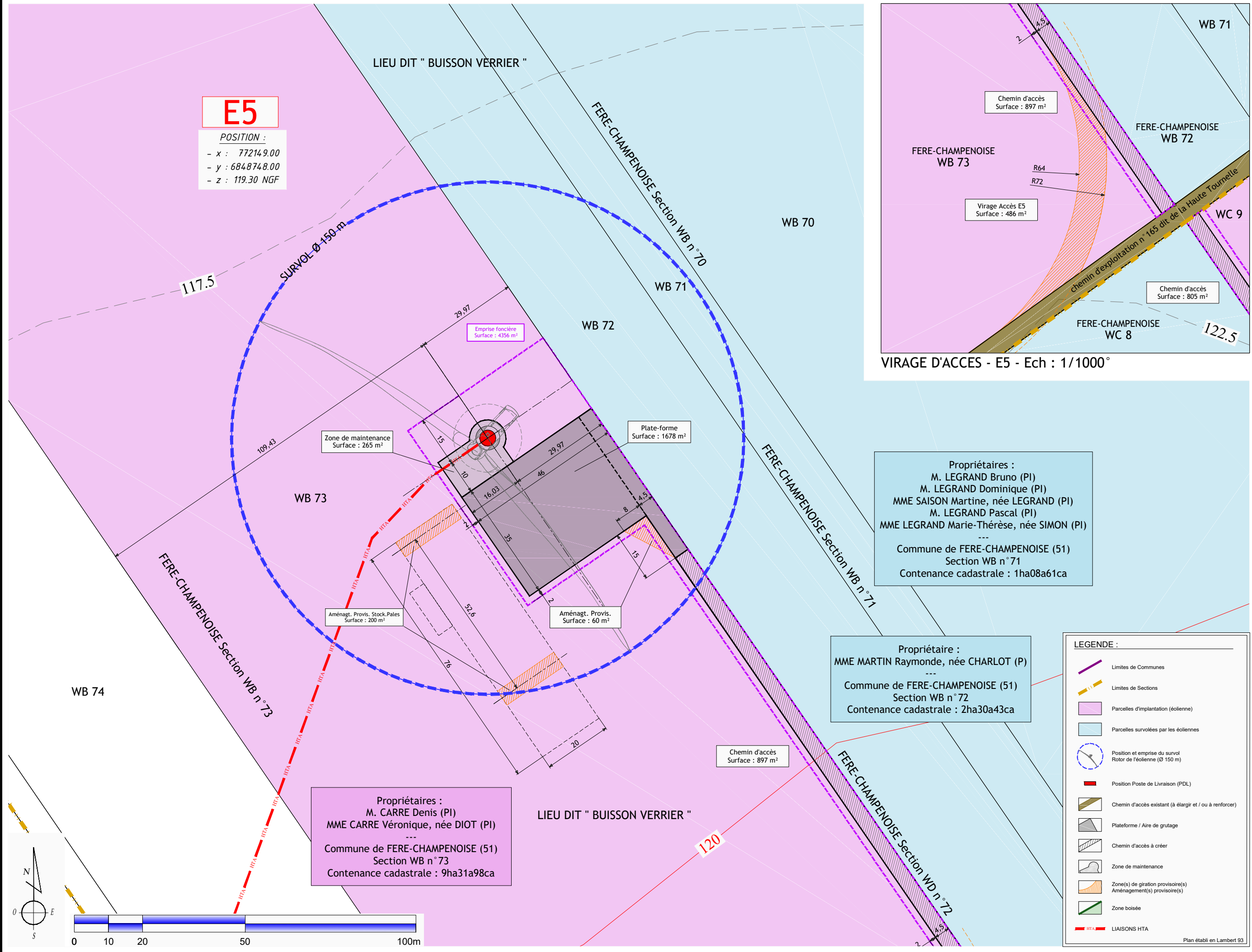
**PARC EOLIEN DE LA VAURE**  
 Communes de CONNANTRE / CORROY / EUVY et FERE-CHAMPENOISE (51)

**PLAN DE MASSE - E4**  
 Ech : 1/1 000°

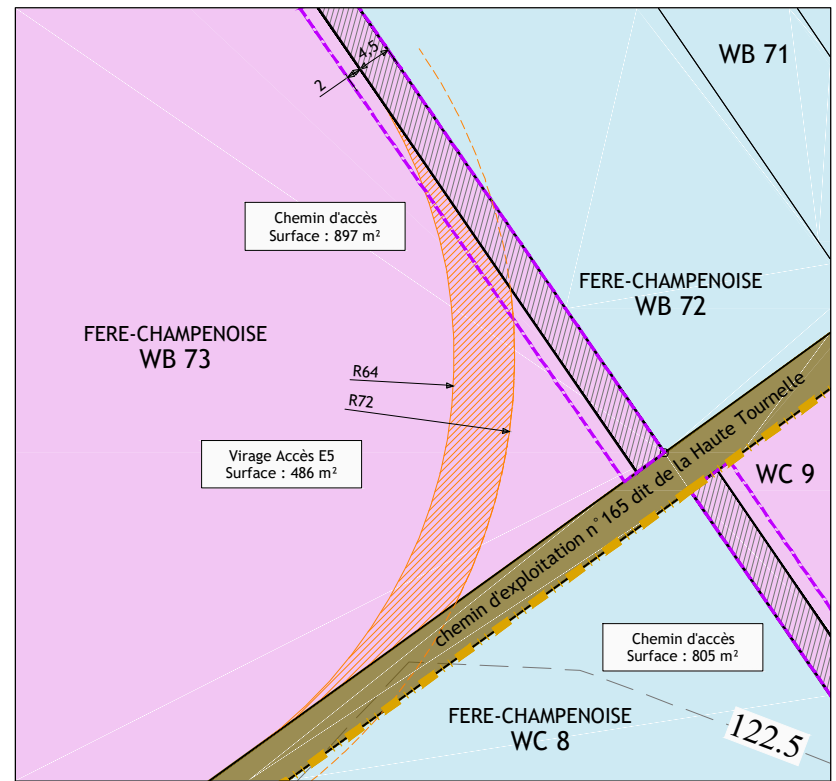
**AE**

08/02/2022

08



**E5**  
 POSITION :  
 - x : 772149.00  
 - y : 6848748.00  
 - z : 119.30 NGF



VIRAGE D'ACCES - E5 - Ech : 1/1000°

Propriétaires :  
 M. LEGRAND Bruno (PI)  
 M. LEGRAND Dominique (PI)  
 MME SAISON Martine, née LEGRAND (PI)  
 M. LEGRAND Pascal (PI)  
 MME LEGRAND Marie-Thérèse, née SIMON (PI)  
 ---  
 Commune de FERE-CHAMPENOISE (51)  
 Section WB n° 71  
 Contenance cadastrale : 1ha08a61ca

Propriétaire :  
 MME MARTIN Raymonde, née CHARLOT (P)  
 ---  
 Commune de FERE-CHAMPENOISE (51)  
 Section WB n° 72  
 Contenance cadastrale : 2ha30a43ca

Propriétaires :  
 M. CARRE Denis (PI)  
 MME CARRE Véronique, née DIOT (PI)  
 ---  
 Commune de FERE-CHAMPENOISE (51)  
 Section WB n° 73  
 Contenance cadastrale : 9ha31a98ca

**LEGENDE :**

- Limites de Communes
- Limites de Sections
- Parcelles d'implantation (éolienne)
- Parcelles survolées par les éoliennes
- Position et emprise du survol Rotor de l'éolienne (Ø 150 m)
- Position Poste de Livraison (PDL)
- Chemin d'accès existant (à élargir et / ou à renforcer)
- Plateforme / Aire de grutage
- Chemin d'accès à créer
- Zone de maintenance
- Zone(s) de giration provisoire(s) Aménagement(s) provisoire(s)
- Zone boisée
- LIAISONS HTA

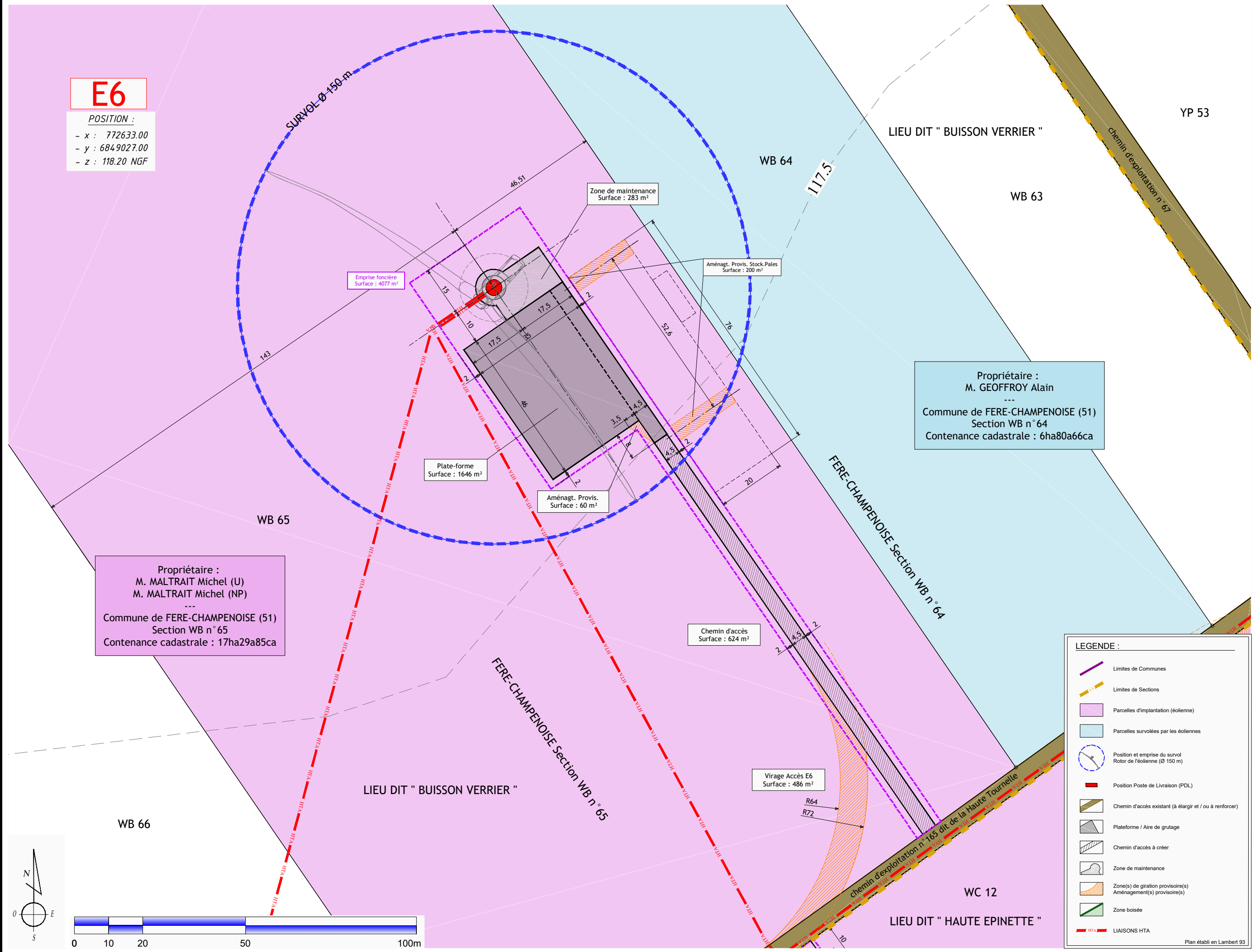
Plan établi en Lambert 93

MAITRE DOUVREAGE : EOLE DE LA VAURE 42 Rue de Champagne 51240 VITRY-LA-VILLE	BUREAU DETUDES : ASTECA SAS ECOPARC - OCEANIS - Bâtiment 1a 35, rue Haroun Tazieff 54 320 MAXEVILLE Tél. 03.83.54.04.89 - Fax. 03.83.28.51.45
PARC EOLIEN DE LA VAURE Communes de CONNANTRE / CORROY / EUVY et FERE-CHAMPENOISE (51)	PLAN DE MASSE - E5 Ech : 1/1 000°
AE	08/02/2022 09

**E6**

POSITION :

- x : 772633.00  
 - y : 6849027.00  
 - z : 118.20 NGF



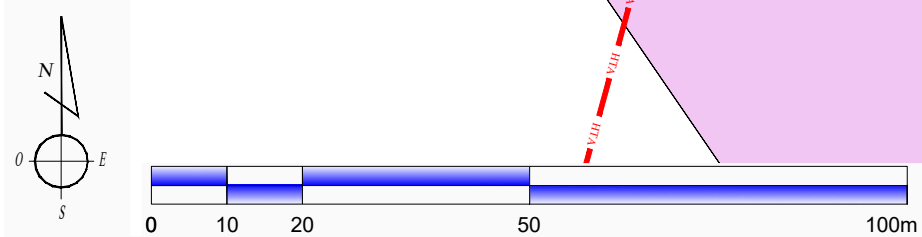
Propriétaire :  
 M. GEOFFROY Alain  
 ---  
 Commune de FERE-CHAMPENOISE (51)  
 Section WB n° 64  
 Contenance cadastrale : 6ha80a66ca

Propriétaire :  
 M. MALTRAIT Michel (U)  
 M. MALTRAIT Michel (NP)  
 ---  
 Commune de FERE-CHAMPENOISE (51)  
 Section WB n° 65  
 Contenance cadastrale : 17ha29a85ca

**LEGENDE :**

- Limites de Communes
- Limites de Sections
- Parcelles d'implantation (éolienne)
- Parcelles surveillées par les éoliennes
- Position et emprise du survol Rotor de l'éolienne (Ø 150 m)
- Position Poste de Livraison (PDL)
- Chemin d'accès existant (à élargir et / ou à renforcer)
- Plateforme / Aire de grutage
- Chemin d'accès à créer
- Zone de maintenance
- Zone(s) de giration provisoire(s) Aménagement(s) provisoire(s)
- Zone boisée
- LIAISONS HTA

Plan établi en Lambert 93



MAITRE D'OUVRAGE :  
 EOLE DE LA VAURE  
 42 Rue de Champagne  
 51240 VITRY-LA-VILLE

BUREAU D'ETUDES :  
 ASTECA SAS  
 ECOPARC - OCEANIS - Bâtiment 1a  
 35, rue Haroun Tazieff  
 54 320 MAXEVILLE  
 Tél. 03.83.54.04.89 - Fax. 03.83.28.51.45



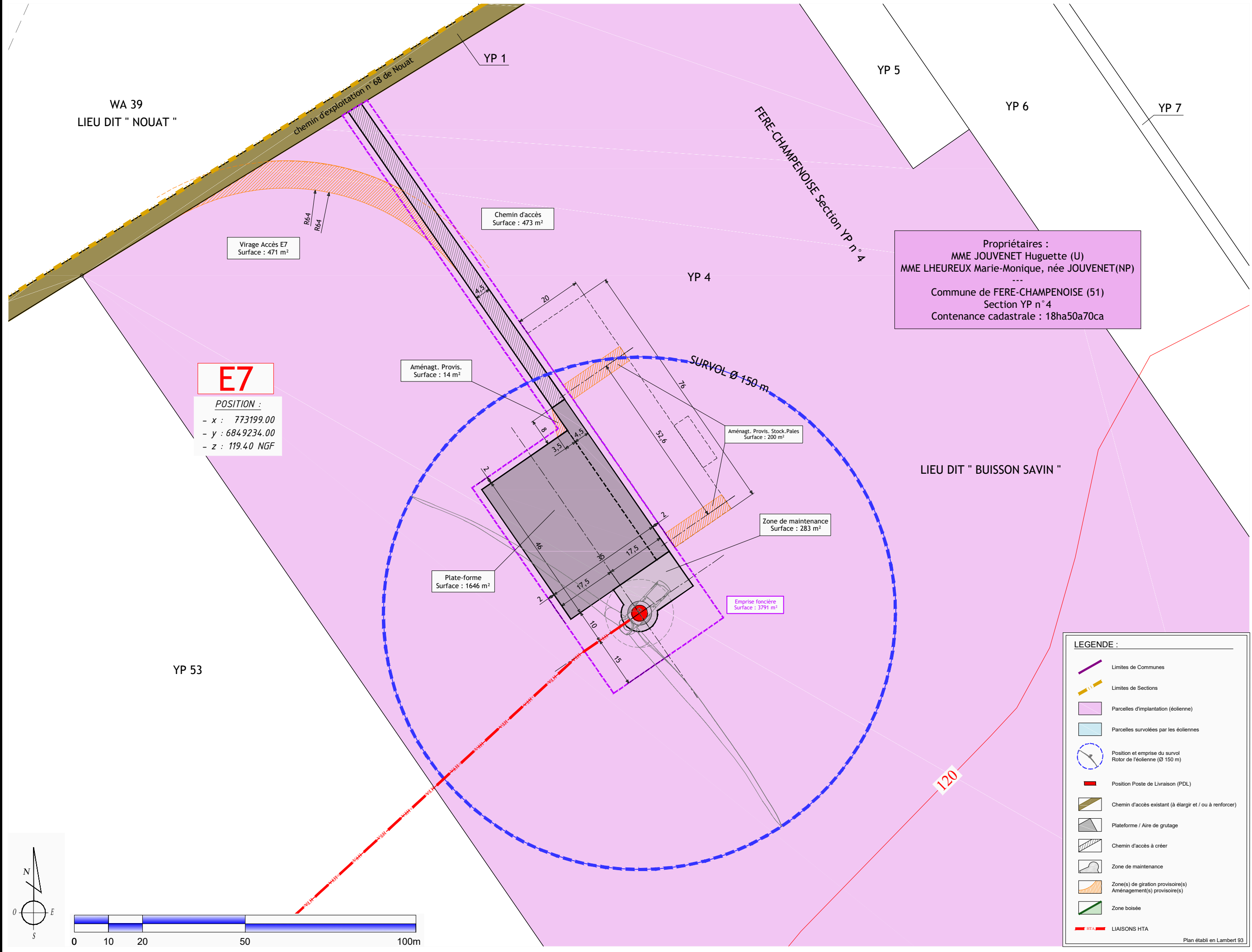
**PARC EOLIEN DE LA VAURE**  
 Communes de CONNANTRE / CORROY / EUVY et FERE-CHAMPENOISE (51)

**PLAN DE MASSE - E6**  
 Ech : 1/1 000°

**AE**

08/02/2022

10



Propriétaires :  
 MME JOUVENET Huguette (U)  
 MME LHEUREUX Marie-Monique, née JOUVENET (NP)  
 ---  
 Commune de FERÉ-CHAMPENOISE (51)  
 Section YP n°4  
 Contenance cadastrale : 18ha50a70ca

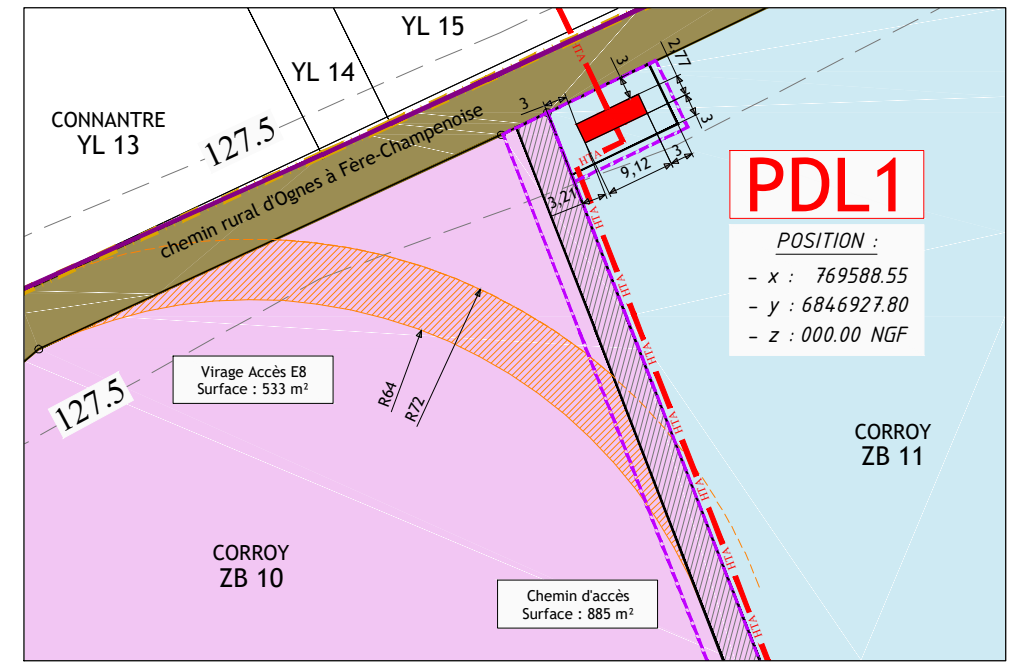
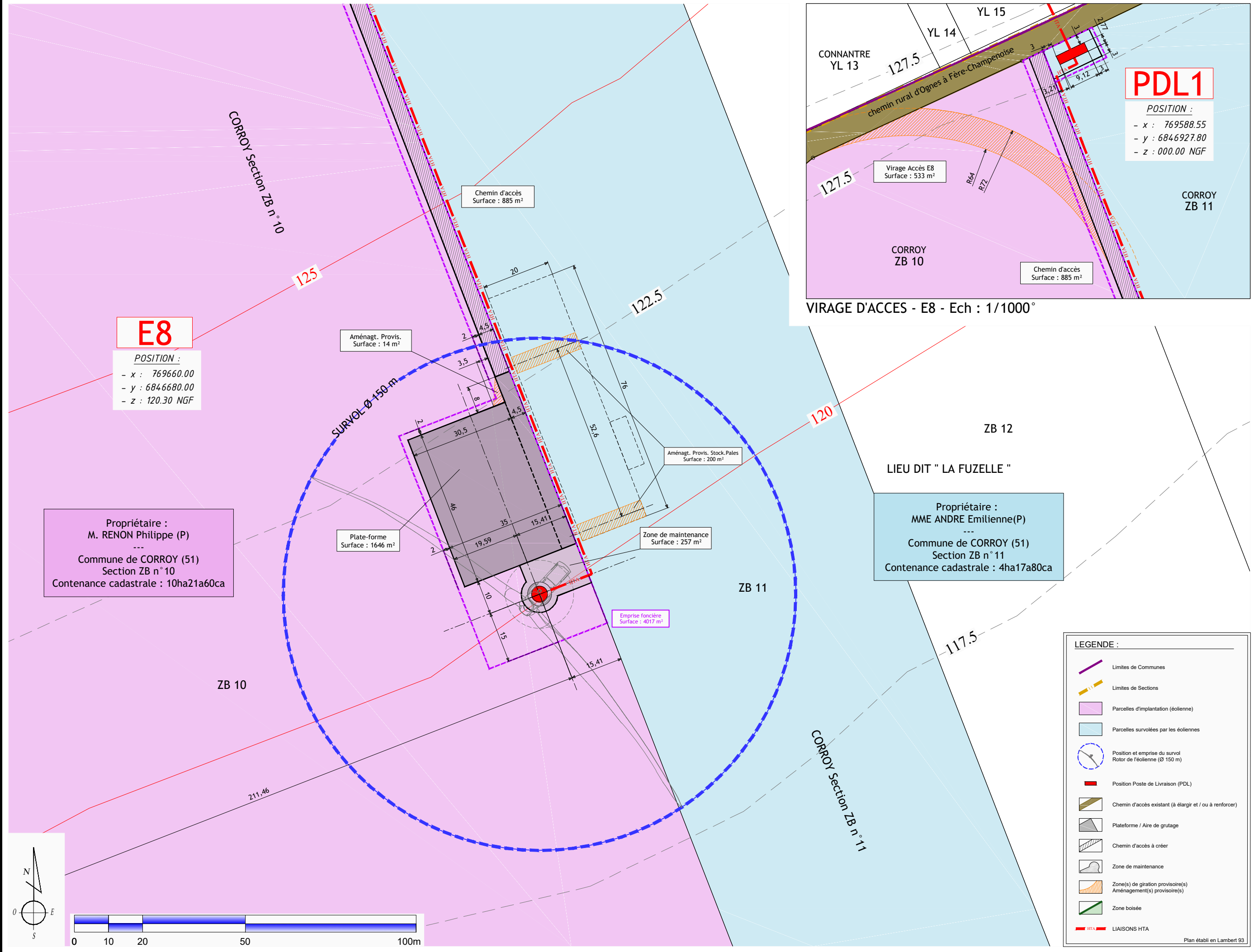
**E7**  
 POSITION :  
 - x : 773199.00  
 - y : 6849234.00  
 - z : 119.40 NGF

**LEGENDE :**

- Limites de Communes
- Limites de Sections
- Parcelles d'implantation (éolienne)
- Parcelles survolées par les éoliennes
- Position et emprise du survol Rotor de l'éolienne (Ø 150 m)
- Position Poste de Livraison (PDL)
- Chemin d'accès existant (à élargir et / ou à renforcer)
- Plateforme / Aire de grutage
- Chemin d'accès à créer
- Zone de maintenance
- Zone(s) de giration provisoire(s) Aménagement(s) provisoire(s)
- Zone boisée
- LIAISONS HTA

Plan établi en Lambert 93

MAITRE D'OUVRAGE : EOLE DE LA VAURE 42 Rue de Champagne 51240 VITRY-LA-VILLE	BUREAU D'ETUDES : ASTECA SAS ECOPARC - OCEANIS - Bâtiment 1a 35, rue Haroun Tazieff 54 320 MAXEVILLE Tél. 03.83.54.04.89 - Fax. 03.83.28.51.45	PARC EOLIEN DE LA VAURE Communes de CONNANTRE / CORROY / EUVY et FERÉ-CHAMPENOISE (51)	PLAN DE MASSE - E7 Ech : 1/1 000°
		AE	08/02/2022 11



MAITRE D'OUVRAGE :  
 EOLE DE LA VAURE  
 42 Rue de Champagne  
 51240 VITRY-LA-VILLE

BUREAU D'ETUDES :  
 ASTECA SAS  
 ECOPARC - OCEANIS - Bâtiment 1a  
 35, rue Haroun Tazieff  
 54 320 MAXEVILLE  
 Tél. 03.83.54.04.89 - Fax. 03.83.28.51.45



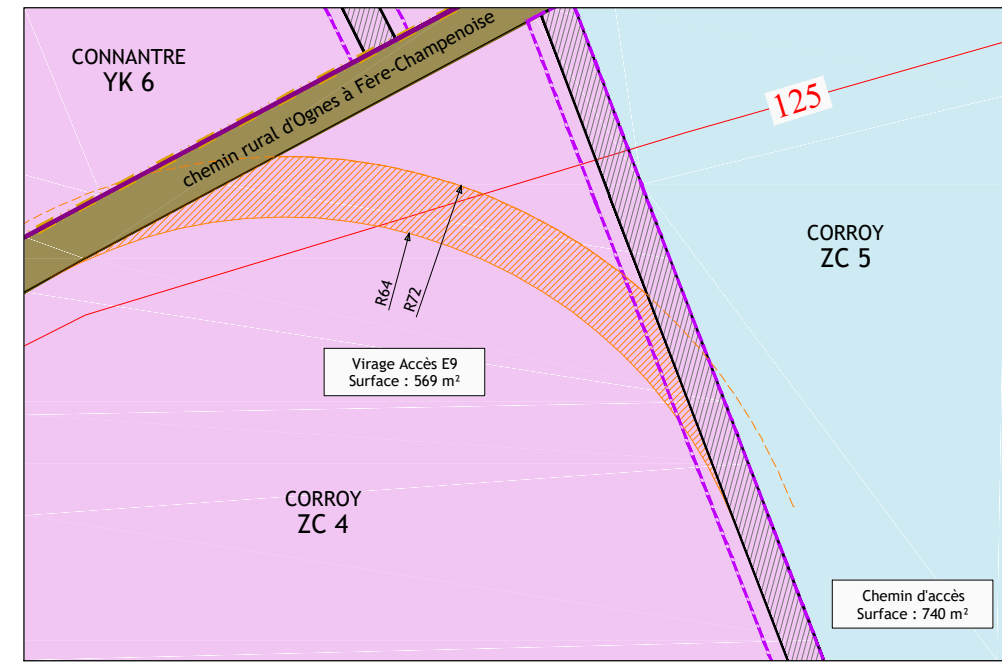
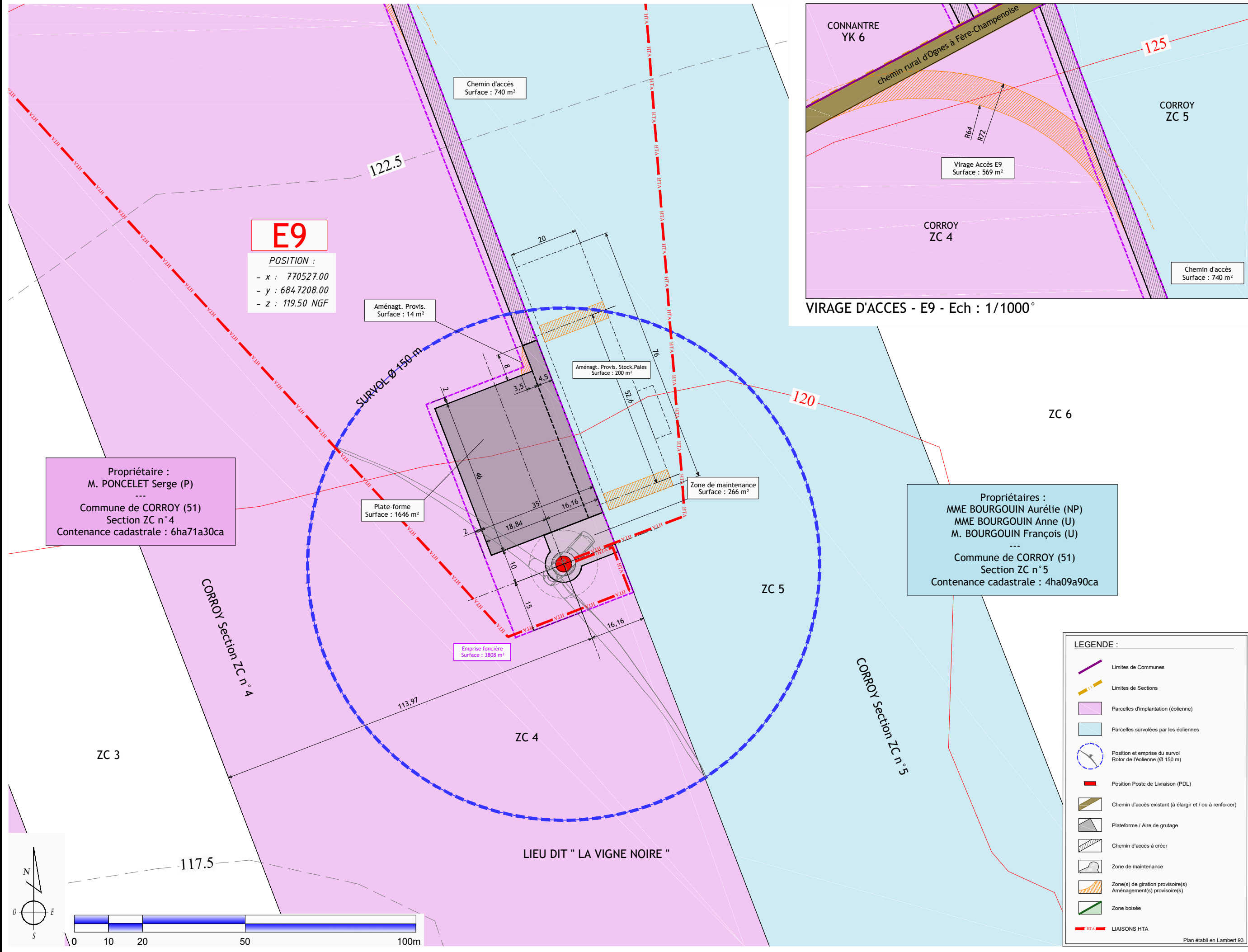
PARC EOLIEN DE LA VAURE  
 Communes de CONNANTRE / CORROY / EUVY et FERE-CHAMPENOISE (51)

PLAN DE MASSE - E8  
 Ech : 1/1 000°

AE

08/02/2022

12



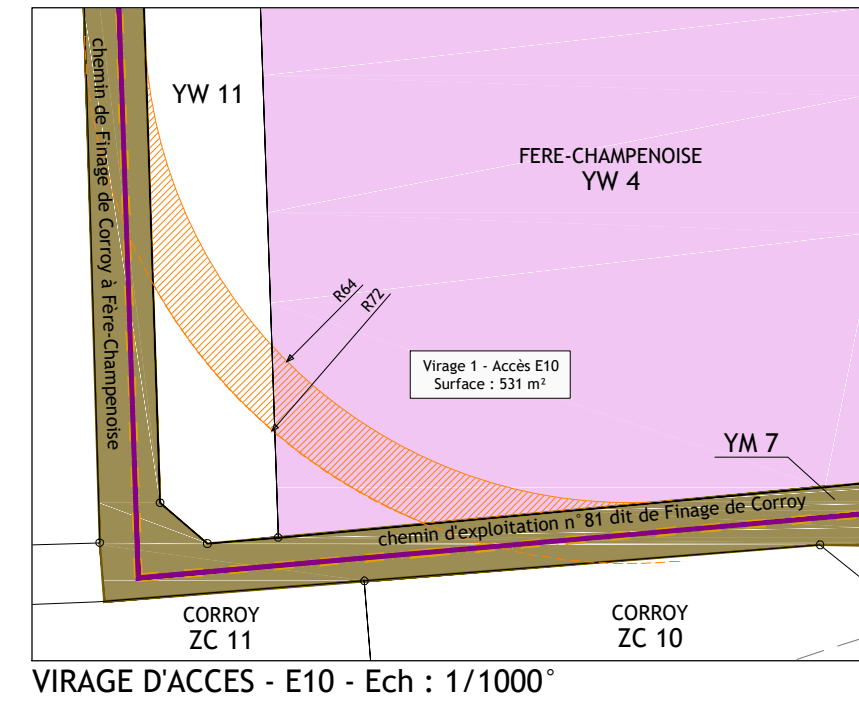
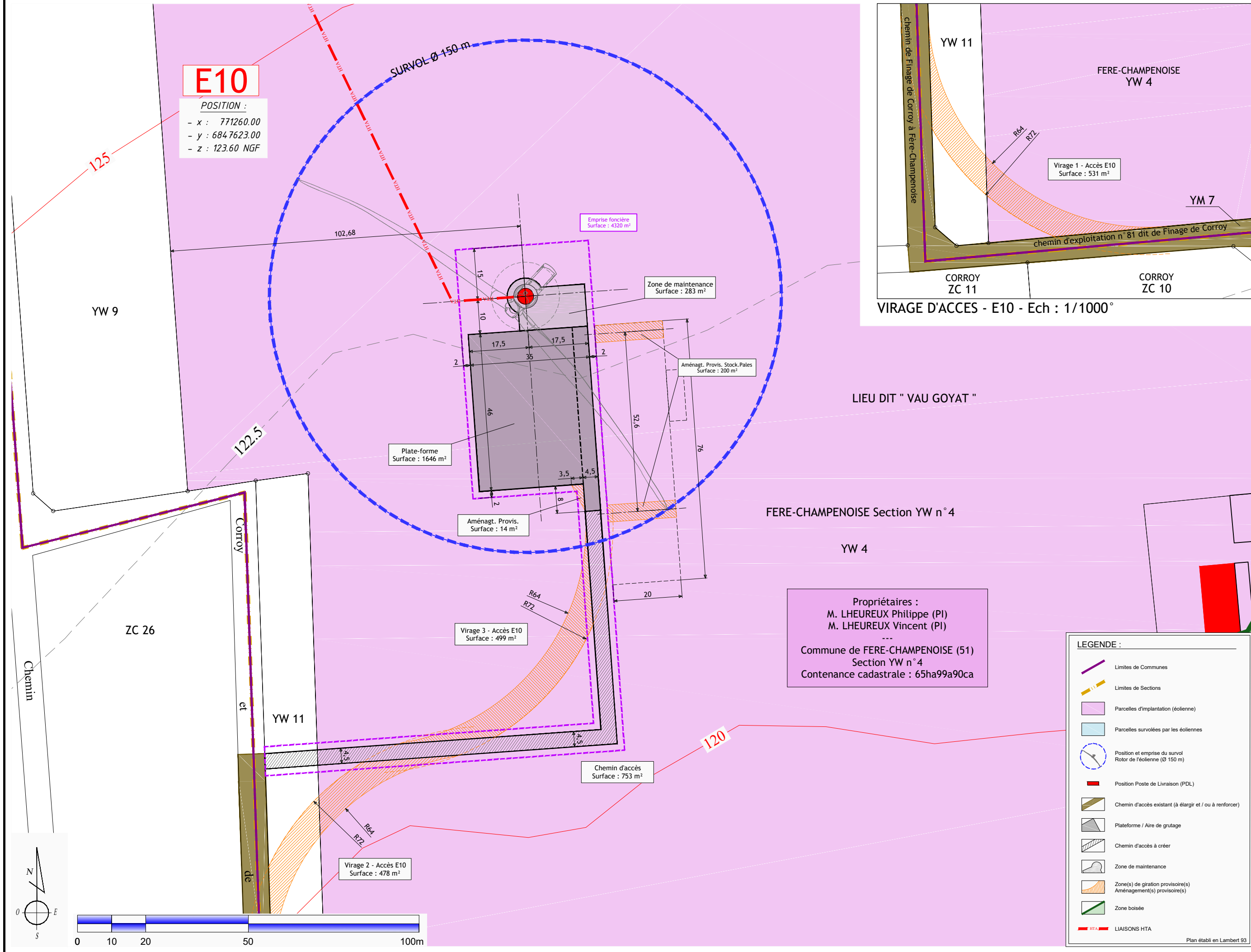
**LEGENDE :**

	Limites de Communes
	Limites de Sections
	Parcelles d'implantation (éolienne)
	Parcelles survolées par les éoliennes
	Position et emprise du survol Rotor de l'éolienne (Ø 150 m)
	Position Poste de Livraison (PDL)
	Chemin d'accès existant (à élargir et / ou à renforcer)
	Plateforme / Aire de grutage
	Chemin d'accès à créer
	Zone de maintenance
	Zone(s) de giration provisoire(s) Aménagement(s) provisoire(s)
	Zone boisée
	HTA LIAISONS HTA

Plan établi en Lambert 93

MAITRE D'OUVRAGE : EOLE DE LA VAURE 42 Rue de Champagne 51240 VITRY-LA-VILLE	BUREAU D'ETUDES : ASTECA SAS ECOPARC - OCEANIS - Bâtiment 1a 35, rue Hieroun Tazieff 54 320 MAXEVILLE Tél. 03.83.54.04.89 - Fax. 03.83.28.51.45
PARC EOLIEN DE LA VAURE Communes de CONNANTRE / CORROY / EUVY et FERE-CHAMPENOISE (51)	PLAN DE MASSE - E9 Ech : 1/1 000°
AE	08/02/2022 13





**MAITRE D'OUVRAGE :**  
 EOLE DE LA VAURE  
 42 Rue de Champagne  
 51240 VITRY-LA-VILLE

**BUREAU D'ETUDES :**  
 ASTECA SAS  
 ECOPARC - OCEANIS - Bâtiment 1a  
 35, rue Hieroun Tazieff  
 54320 MAXEVILLE  
 Tél. 03.83.54.04.89 - Fax. 03.83.28.51.45

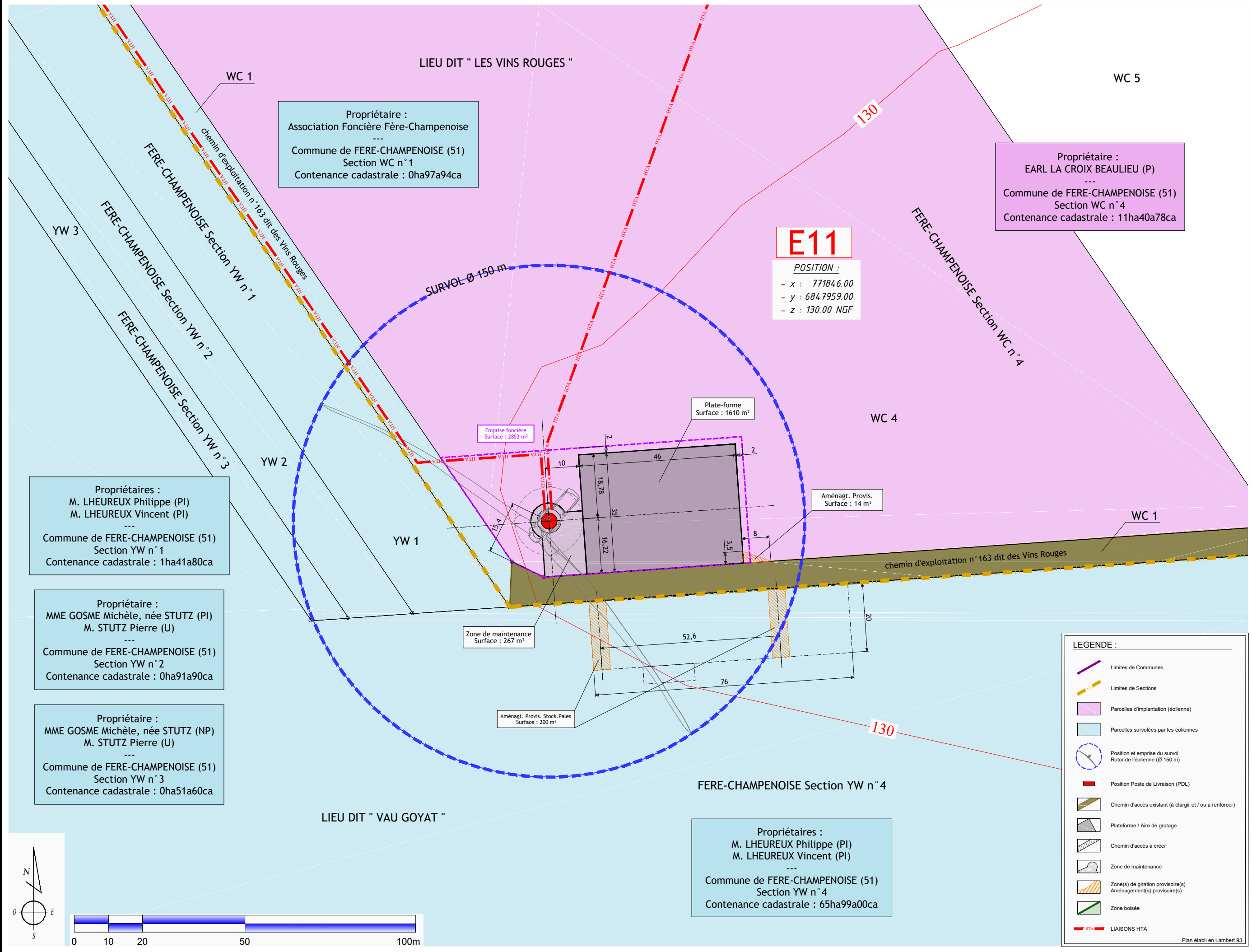


**PARC EOLIEN DE LA VAURE**  
 Communes de CONNANTRE / CORROY / EUVY et FERÉ-CHAMPENOISE (51)

**PLAN DE MASSE - E10**  
 Ech : 1/1 000°

**AE**

08/02/2022



Propriétaire :  
Association Foncière Fère-Champenoise  
---  
Commune de FERE-CHAMPENOISE (51)  
Section WC n° 1  
Contenance cadastrale : 0ha97a94ca

Propriétaire :  
EARL LA CROIX BEAULIEU (P)  
---  
Commune de FERE-CHAMPENOISE (51)  
Section WC n° 4  
Contenance cadastrale : 11ha40a78ca

Propriétaires :  
M. LHEUREUX Philippe (PI)  
M. LHEUREUX Vincent (PI)  
---  
Commune de FERE-CHAMPENOISE (51)  
Section YW n° 1  
Contenance cadastrale : 1ha41a80ca

Propriétaire :  
MME GOSME Michèle, née STUTZ (PI)  
M. STUTZ Pierre (U)  
---  
Commune de FERE-CHAMPENOISE (51)  
Section YW n° 2  
Contenance cadastrale : 0ha91a90ca

Propriétaire :  
MME GOSME Michèle, née STUTZ (NP)  
M. STUTZ Pierre (U)  
---  
Commune de FERE-CHAMPENOISE (51)  
Section YW n° 3  
Contenance cadastrale : 0ha51a60ca

Propriétaires :  
M. LHEUREUX Philippe (PI)  
M. LHEUREUX Vincent (PI)  
---  
Commune de FERE-CHAMPENOISE (51)  
Section YW n° 4  
Contenance cadastrale : 65ha99a00ca

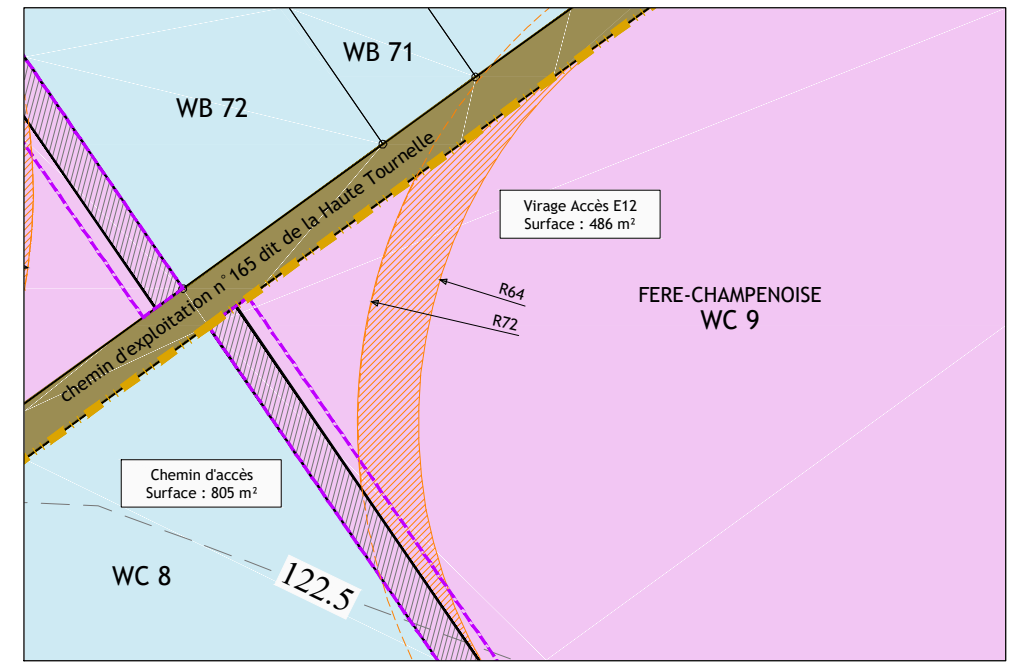
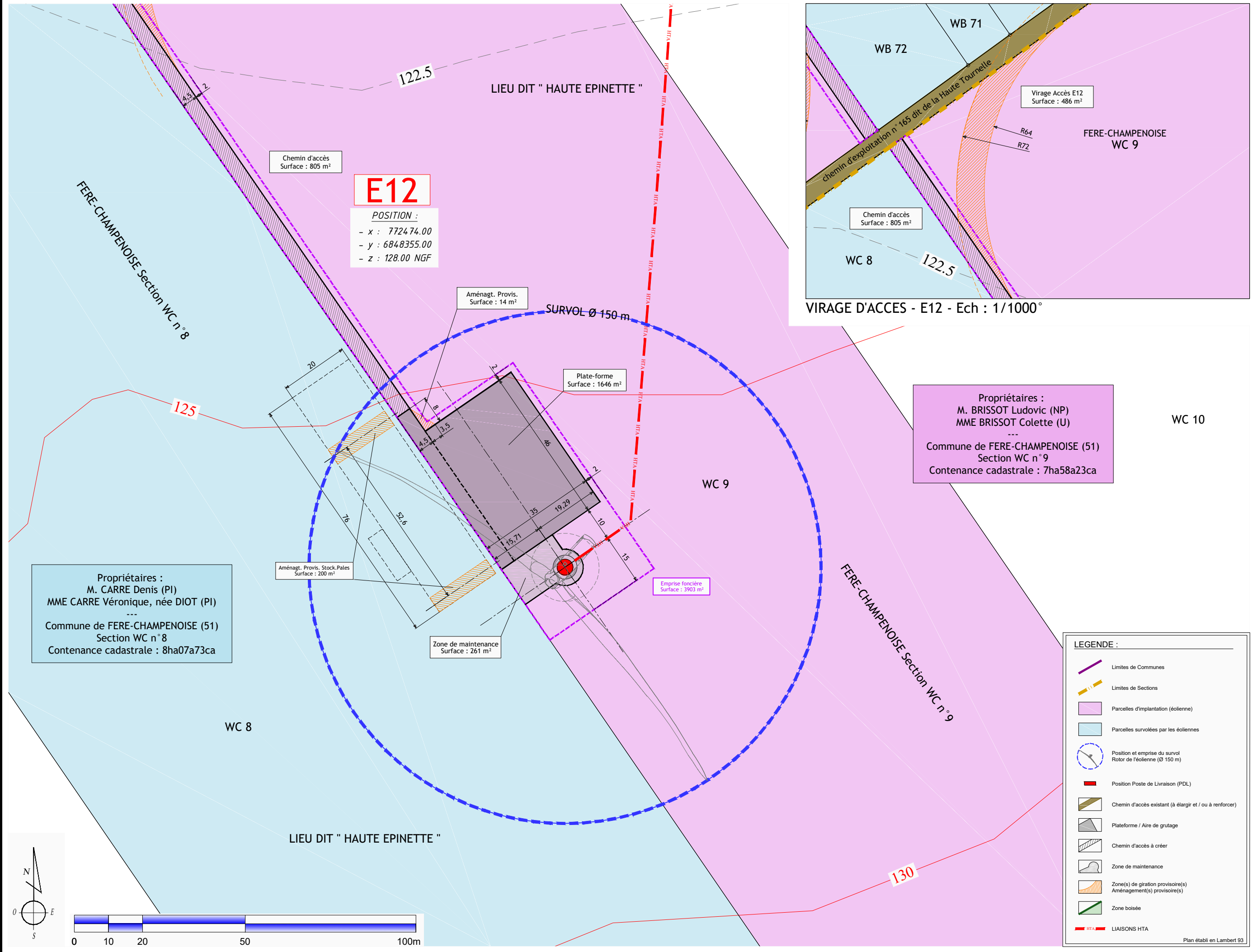
**E11**  
POSITION :  
- x : 771846.00  
- y : 6847959.00  
- z : 130.00 NGF

**LEGENDE :**

- Limites de Communes
- Limites de Sections
- Parcelles d'implantation (éolienne)
- Parcelles survolées par les éoliennes
- Position et emprise du survol Rotor de l'éolienne (Ø 150 m)
- Position Poste de Livraison (PDL)
- Chemin d'accès existant (à élargir et / ou à renforcer)
- Plateforme / Aire de grutage
- Chemin d'accès à créer
- Zone de maintenance
- Zone(s) de giration provisoire(s) Aménagement(s) provisoire(s)
- Zone boisée
- LIAISONS HTA

Plan établi en Lambert 93

<b>MAITRE D'OUVRAGE :</b> EOLE DE LA VAURE 42 Rue de Champagne 51240 VITRY-LA-VILLE	<b>BUREAU D'ETUDES :</b> ASTECA SAS ECOPARC - OCEANIS - Bâtiment 1a 35, rue Haroun Tazieff 54 320 MAXEVILLE Tél. 03.83.54.04.89 - Fax. 03.83.28.51.45
<b>PARC EOLIEN DE LA VAURE</b> Communes de CONNANTRE / CORROY / EUVY et FERE-CHAMPENOISE (51)	
<b>PLAN DE MASSE - E11</b> Ech : 1/1 000°	
<b>AE</b>	08/02/2022 15



Propriétaires :  
M. BRISSOT Ludovic (NP)  
MME BRISSOT Colette (U)  
---  
Commune de FERE-CHAMPENOISE (51)  
Section WC n°9  
Contenance cadastrale : 7ha58a23ca

**LEGENDE :**

	Limites de Communes
	Limites de Sections
	Parcelles d'implantation (éolienne)
	Parcelles survolées par les éoliennes
	Position et emprise du survol Rotor de l'éolienne (Ø 150 m)
	Position Poste de Livraison (PDL)
	Chemin d'accès existant (à élargir et / ou à renforcer)
	Plateforme / Aire de grutage
	Chemin d'accès à créer
	Zone de maintenance
	Zone(s) de giration provisoire(s) Aménagement(s) provisoire(s)
	Zone boisée
	LIAISONS HTA

Plan établi en Lambert 93

MAITRE D'OUVRAGE :  
EOLIE DE LA VAURE  
42 Rue de Champagne  
51240 VITRY-LA-VILLE



BUREAU D'ETUDES :  
ASTECA SAS  
ECOPARC - OCEANIS - Bâtiment 1a  
35, rue Haroun Tazieff  
54 320 MAXEVILLE  
Tél. 03.83.54.04.89 - Fax. 03.83.28.51.45



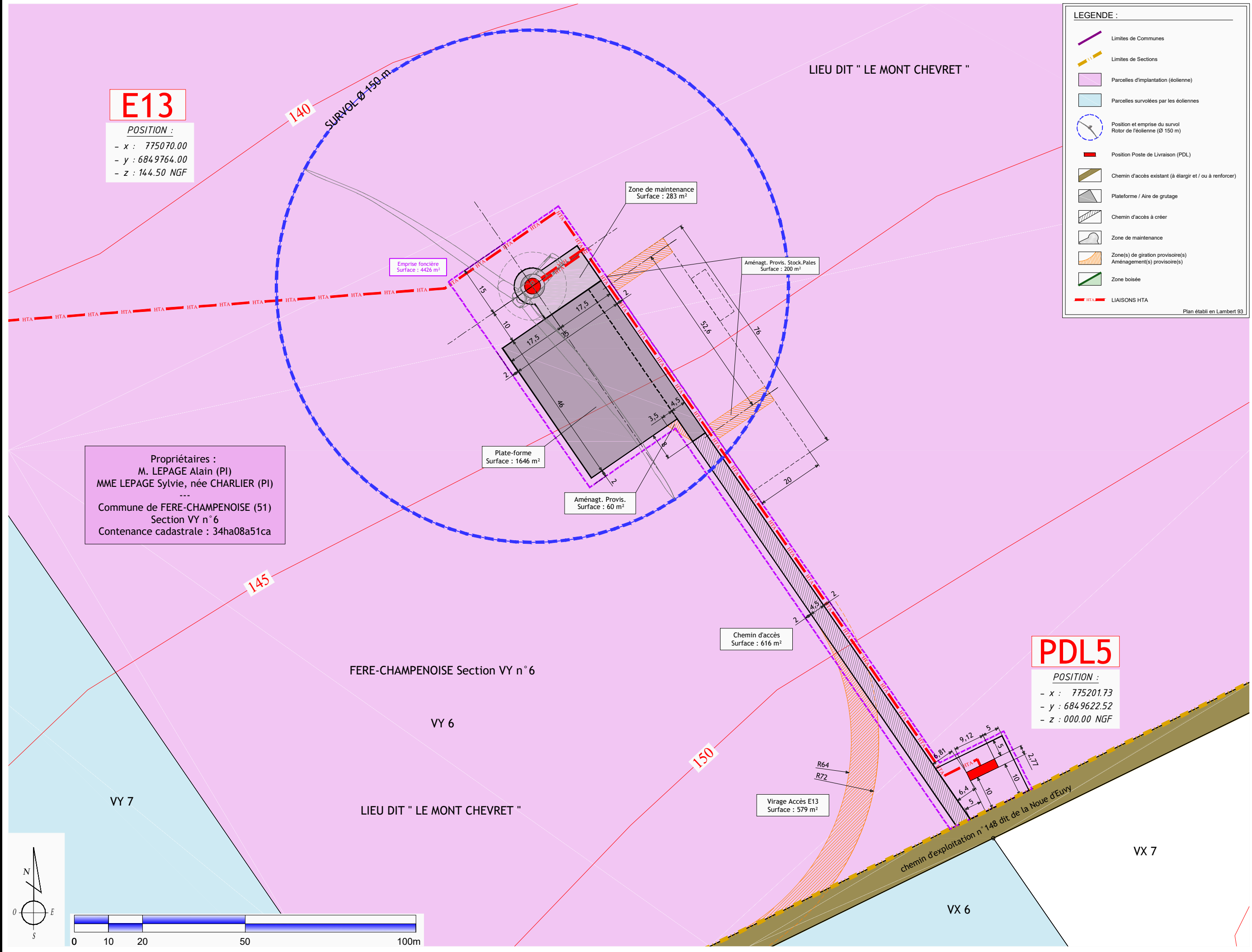
PARC EOLIEN DE LA VAURE  
Communes de CONNANTRE / CORROY / EUVY et FERE-CHAMPENOISE (51)

PLAN DE MASSE - E12  
Ech : 1/1 000°

AE

08/02/2022

16



**E13**

**POSITION :**  
 - x : 775070.00  
 - y : 6849764.00  
 - z : 144.50 NGF

**Propriétaires :**  
 M. LEPAGE Alain (PI)  
 MME LEPAGE Sylvie, née CHARLIER (PI)  
 ---  
 Commune de FERE-CHAMPENOISE (51)  
 Section VY n°6  
 Contenance cadastrale : 34ha08a51ca

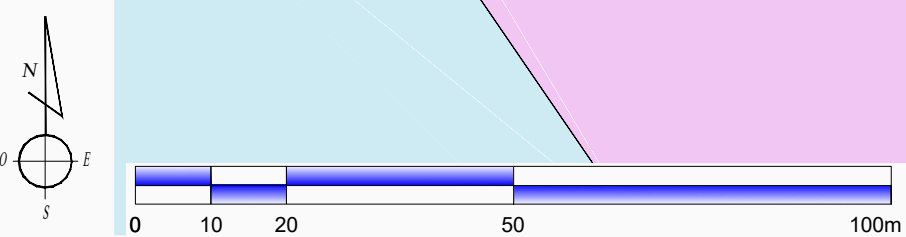
**PDL5**

**POSITION :**  
 - x : 775201.73  
 - y : 6849622.52  
 - z : 000.00 NGF

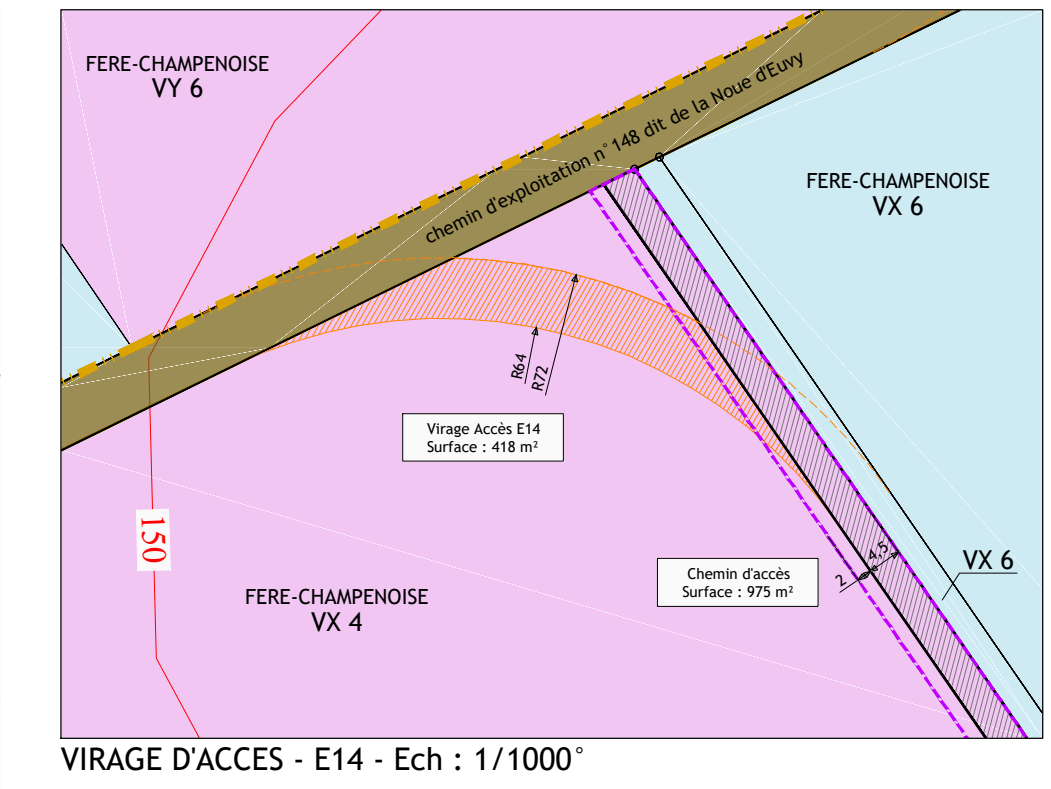
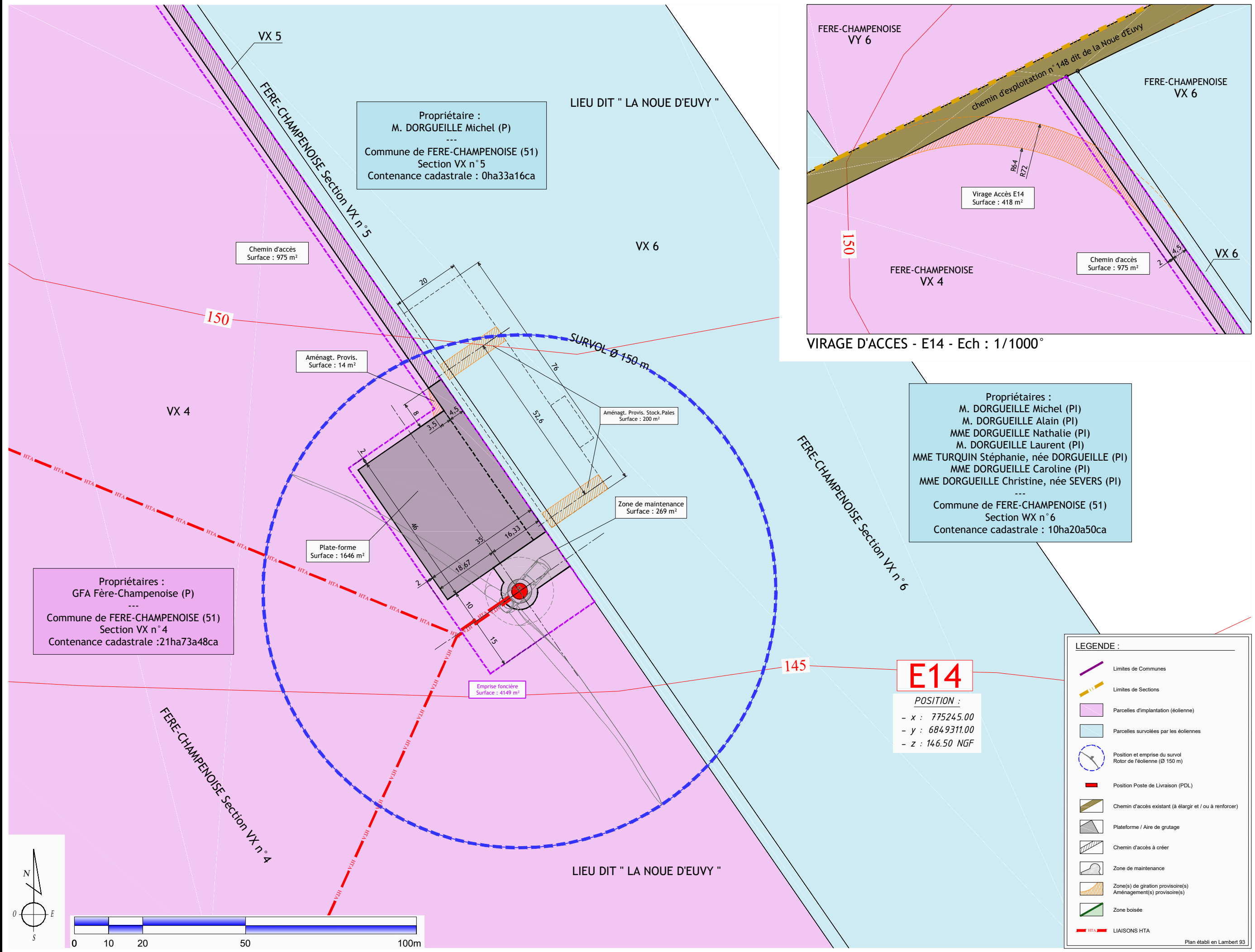
**LEGENDE :**

- Limites de Communes
- Limites de Sections
- Parcelles d'implantation (éolienne)
- Parcelles survolées par les éoliennes
- Position et emprise du survol Rotor de l'éolienne (Ø 150 m)
- Position Poste de Livraison (PDL)
- Chemin d'accès existant (à élargir et / ou à renforcer)
- Plateforme / Aire de grutage
- Chemin d'accès à créer
- Zone de maintenance
- Zone(s) de giration provisoire(s) Aménagement(s) provisoire(s)
- Zone boisée
- LIAISONS HTA

Plan établi en Lambert 93



<p><b>MAITRE DOUVREAGE :</b>                  EOLE DE LA VAURE                  42 Rue de Champagne                  51240 VITRY-LA-VILLE</p>	<p><b>BUREAU D'ETUDES :</b>                  ASTECA SAS                  ECOPARC - OCEANIS - Bâtiment 1a                  35, rue Hieroun Tazieff                  54 320 MAXEVILLE                  Tél. 03.83.54.04.69 - Fax. 03.83.28.51.45</p>
<p><b>PARC EOLIEN DE LA VAURE</b>                  Communes de CONNANTRE / CORROY / EUVY et FERE-CHAMPENOISE (51)</p>	
<p><b>AE</b></p>	
<p><b>PLAN DE MASSE - E13</b>                  Ech : 1/1 000°</p>	
<p>08/02/2022                  17</p>	



**MAITRE D'OUVRAGE :**  
EOLIE DE LA VAURE  
42 Rue de Champagne  
51240 VITRY-LA-VILLE

**BUREAU D'ETUDES :**  
ASTECA SAS  
ECOPARC - OCEANIS - Bâtiment 1a  
35, rue Haroun Tazieff  
54 320 MAXEVILLE  
Tél. 03.83.54.04.89 - Fax. 03.83.28.51.45



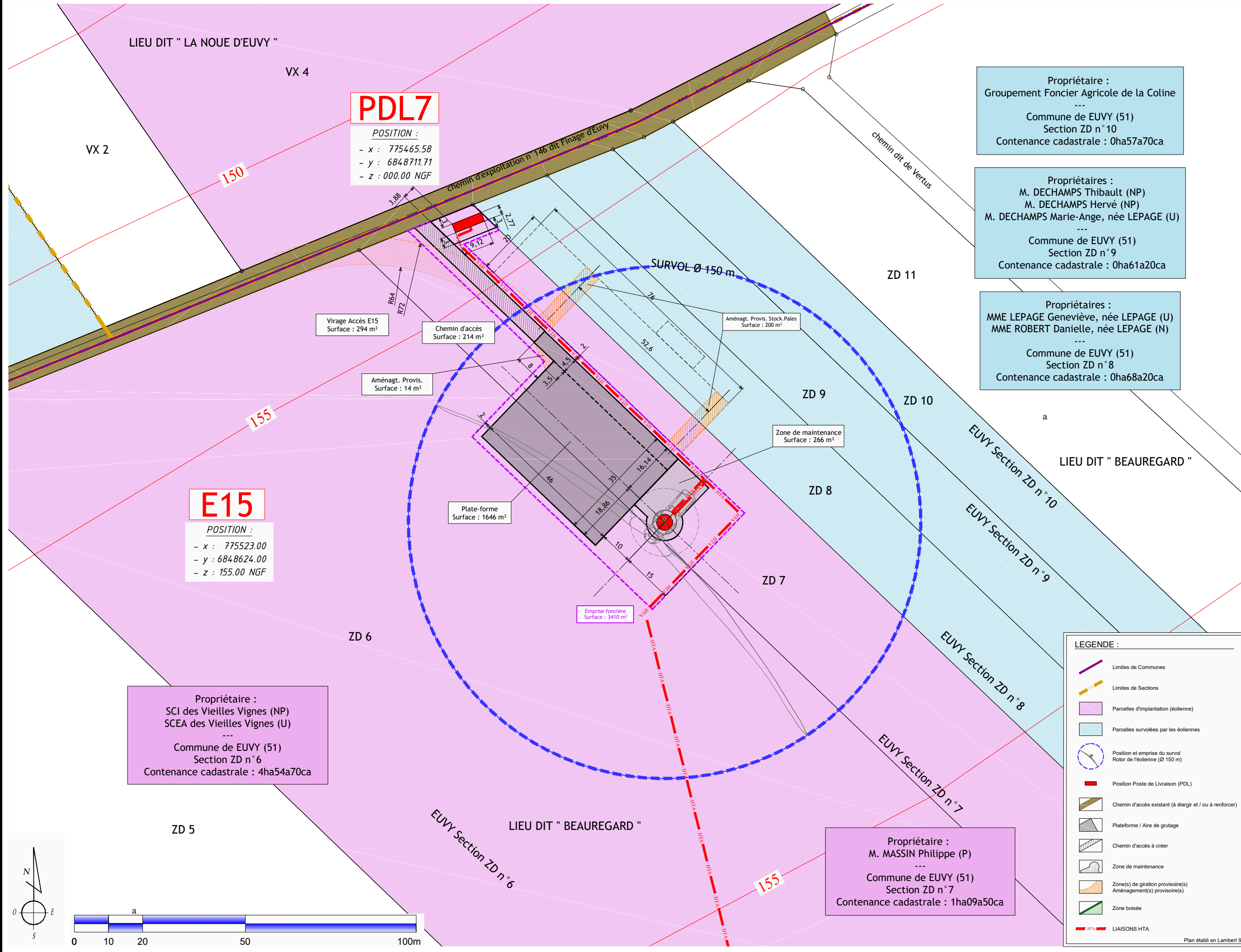
**PARC EOLIEN DE LA VAURE**  
Communes de CONNANTRE / CORROY / EUVY et FERE-CHAMPENOISE (51)

**PLAN DE MASSE - E14**  
Ech : 1/1 000°

**AE**

08/02/2022

18



**PDL7**  
 POSITION :  
 - x : 775465,58  
 - y : 6848711,71  
 - z : 000,00 NGF

**E15**  
 POSITION :  
 - x : 775523,00  
 - y : 6848624,00  
 - z : 155,00 NGF

Propriétaire :  
 SCI des Vieilles Vignes (NP)  
 SCEA des Vieilles Vignes (U)  
 ---  
 Commune de EUVY (51)  
 Section ZD n°6  
 Contenance cadastrale : 4ha54a70ca

Propriétaire :  
 M. MASSIN Philippe (P)  
 ---  
 Commune de EUVY (51)  
 Section ZD n°7  
 Contenance cadastrale : 1ha09a50ca

Propriétaire :  
 Groupement Foncier Agricole de la Coline  
 ---  
 Commune de EUVY (51)  
 Section ZD n°10  
 Contenance cadastrale : 0ha57a70ca

Propriétaires :  
 M. DECHAMPS Thibault (NP)  
 M. DECHAMPS Hervé (NP)  
 M. DECHAMPS Marie-Ange, née LEPAGE (U)  
 ---  
 Commune de EUVY (51)  
 Section ZD n°9  
 Contenance cadastrale : 0ha61a20ca

Propriétaires :  
 MME LEPAGE Geneviève, née LEPAGE (U)  
 MME ROBERT Danielle, née LEPAGE (N)  
 ---  
 Commune de EUVY (51)  
 Section ZD n°8  
 Contenance cadastrale : 0ha68a20ca

**LEGENDE :**

- Limites de Communes
- Limites de Sections
- Parcelles d'implantation (éolienne)
- Parcelles survolées par les éoliennes
- Position et emprise du survol Rotor de l'éolienne (Ø 150 m)
- Position Poste de Livraison (PDL)
- Chemin d'accès existant (à élargir et / ou à renforcer)
- Plateforme / Aire de grutage
- Chemin d'accès à créer
- Zone de maintenance
- Zone(s) de giration provisoire(s) Aménagement(s) provisoire(s)
- Zone boisée
- LIAISONS HTA

Plan établi en Lambert 93

**PARC EOLIEN DE LA VAURE**  
 Communes de CONNANTRE / CORROY / EUVY et FERRE-CHAMPENOISE (51)

**MAITRE D'OUVRAGE :**  
 EOLE DE LA VAURE  
 42 Rue de Champagne  
 51240 VITRY-LA-VILLE

**BUREAU D'ETUDES :**  
 ASTECA SAS  
 ECOPARC - OCEANIS - Bâtiment 1a  
 35, rue Haroun Tazieff  
 54 320 MAXEVILLE  
 Tél. 03.83.54.04.89 - Fax. 03.83.28.51.45

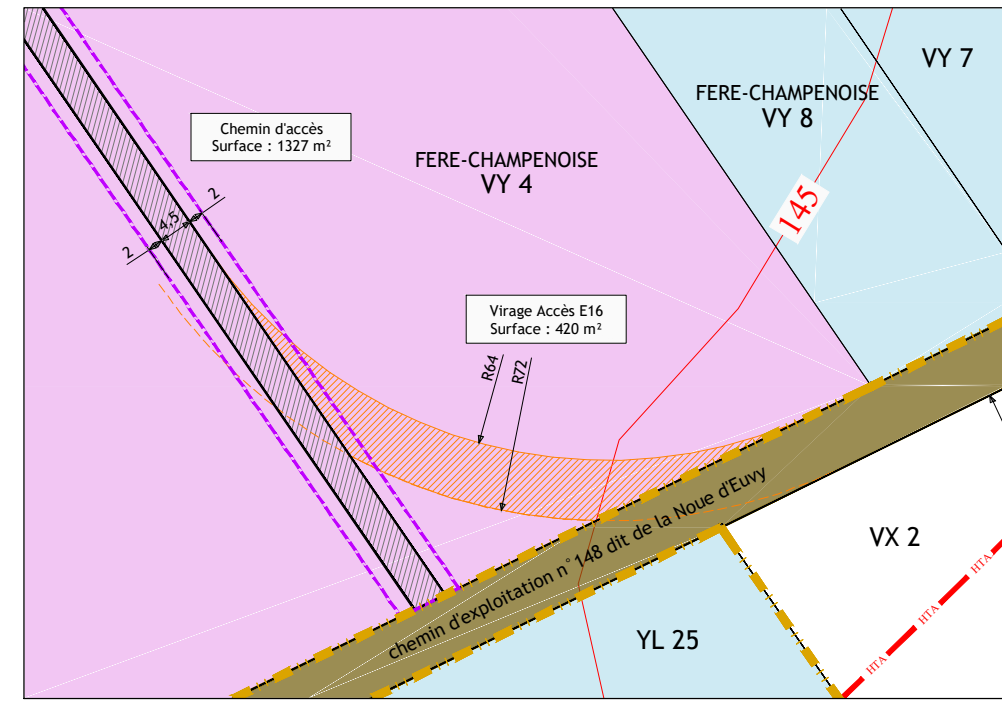
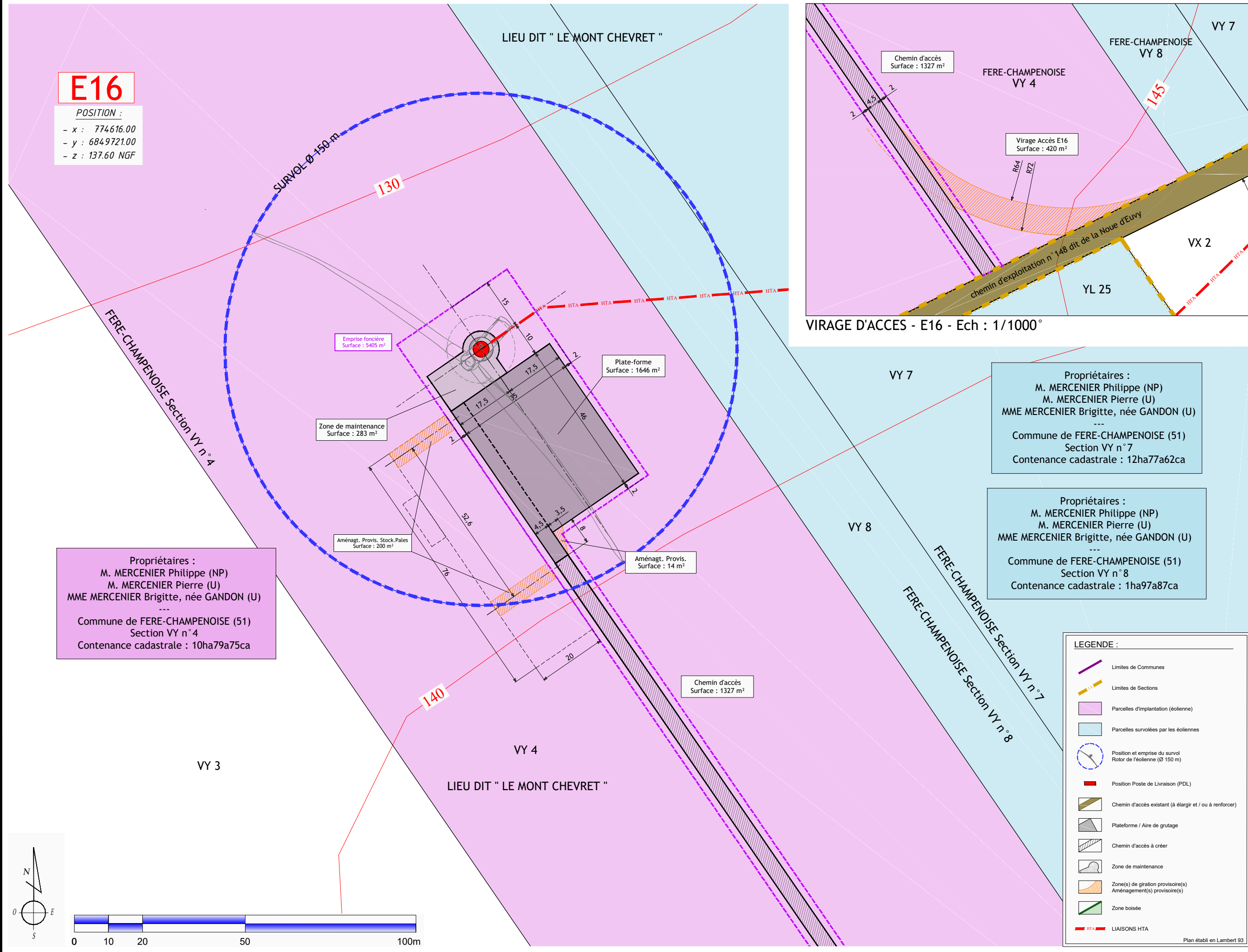
**PLAN DE MASSE - E15**  
 Ech : 1/1 000°

**AE**

08/02/2022

19

**E16**  
 POSITION :  
 - x : 774616.00  
 - y : 6849721.00  
 - z : 137.60 NGF

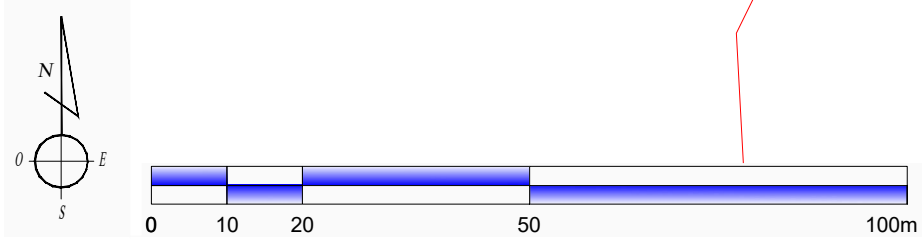


Propriétaires :  
 M. MERCENIER Philippe (NP)  
 M. MERCENIER Pierre (U)  
 MME MERCENIER Brigitte, née GANDON (U)  
 ---  
 Commune de FERE-CHAMPENOISE (51)  
 Section VY n° 4  
 Contenance cadastrale : 10ha79a75ca

Propriétaires :  
 M. MERCENIER Philippe (NP)  
 M. MERCENIER Pierre (U)  
 MME MERCENIER Brigitte, née GANDON (U)  
 ---  
 Commune de FERE-CHAMPENOISE (51)  
 Section VY n° 7  
 Contenance cadastrale : 12ha77a62ca

Propriétaires :  
 M. MERCENIER Philippe (NP)  
 M. MERCENIER Pierre (U)  
 MME MERCENIER Brigitte, née GANDON (U)  
 ---  
 Commune de FERE-CHAMPENOISE (51)  
 Section VY n° 8  
 Contenance cadastrale : 1ha97a87ca

- LEGENDE :**
- Limites de Communes
  - Limites de Sections
  - Parcelles d'implantation (éolienne)
  - Parcelles survolées par les éoliennes
  - Position et emprise du survol Rotor de l'éolienne (Ø 150 m)
  - Position Poste de Livraison (PDL)
  - Chemin d'accès existant (à élargir et / ou à renforcer)
  - Plateforme / Aire de grutage
  - Chemin d'accès à créer
  - Zone de maintenance
  - Zone(s) de giration provisoire(s) Aménagement(s) provisoire(s)
  - Zone boisée
  - LIAISONS HTA



MAITRE D'OUVRAGE :  
 EOLE DE LA VAURE  
 42 Rue de Champagne  
 51240 VITRY-LA-VILLE



BUREAU D'ETUDES :  
 ASTECA SAS  
 ECOPARC - OCEANIS - Bâtiment 1a  
 35, rue Haroun Tazieff  
 54 320 MAXEVILLE  
 Tél. 03.83.54.04.69 - Fax. 03.83.26.51.45



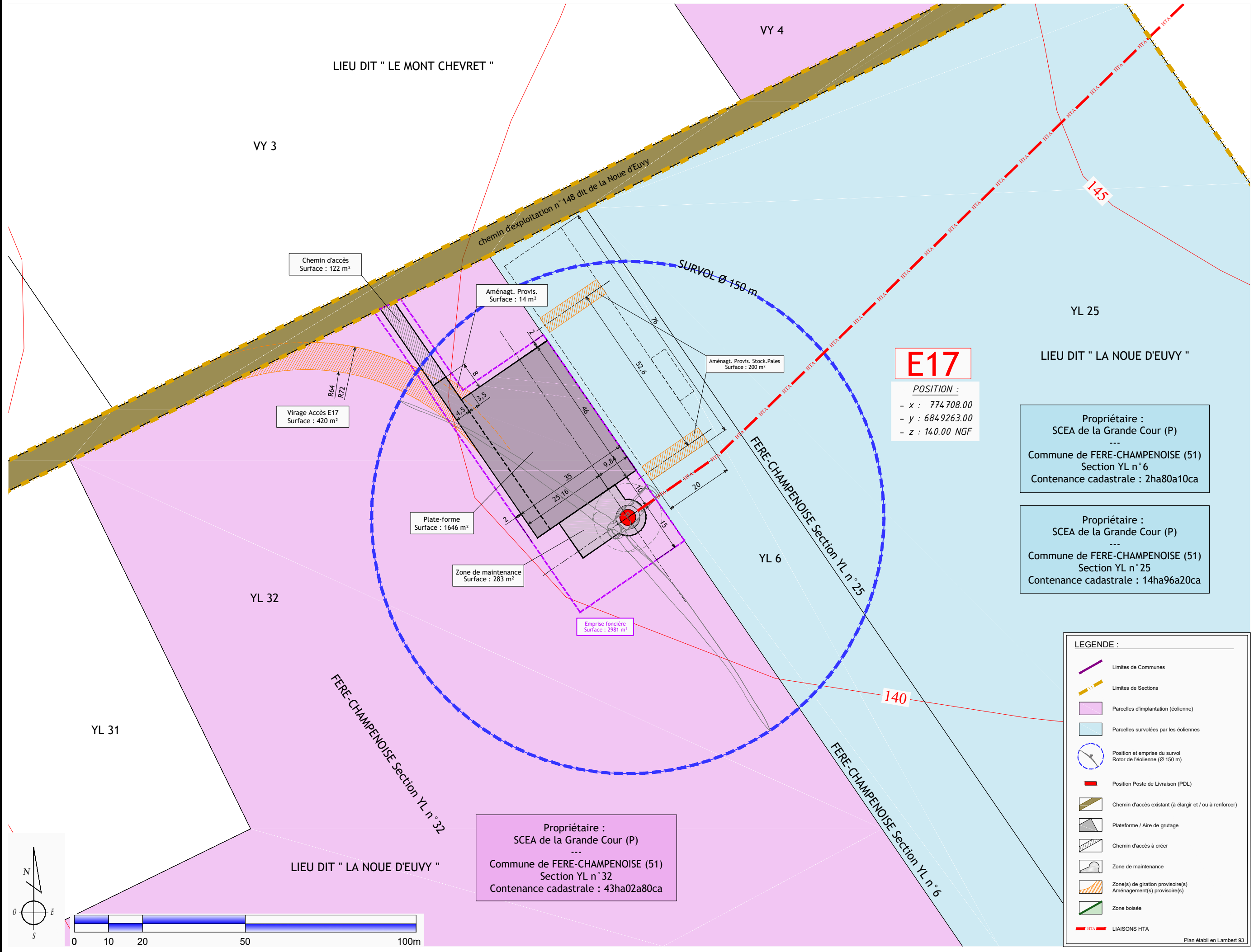
**PARC EOLIEN DE LA VAURE**  
 Communes de CONNANTRE / CORROY / EUVY et FERE-CHAMPENOISE (51)

**PLAN DE MASSE - E16**  
 Ech : 1/1 000°

**AE**

08/02/2022

20



**MAITRE D'OUVRAGE :**  
EOLIE DE LA VAURE  
442 Rue de Champagne  
51240 VITRY-LA-VILLE



**BUREAU D'ETUDES :**  
ASTECA SAS  
ECOPARC - OCEANIS - Bâtiment 1a  
35, rue Hieroun Tazieff  
54 320 MAXEVILLE  
Tél. 03.83.54.04.89 - Fax. 03.83.28.51.45



**PARC EOLIEN DE LA VAURE**  
Communes de CONNANTRE / CORROY / EUUVY et FERE-CHAMPENOISE (51)

**PLAN DE MASSE - E17**  
Ech : 1/1 000°

**AE**

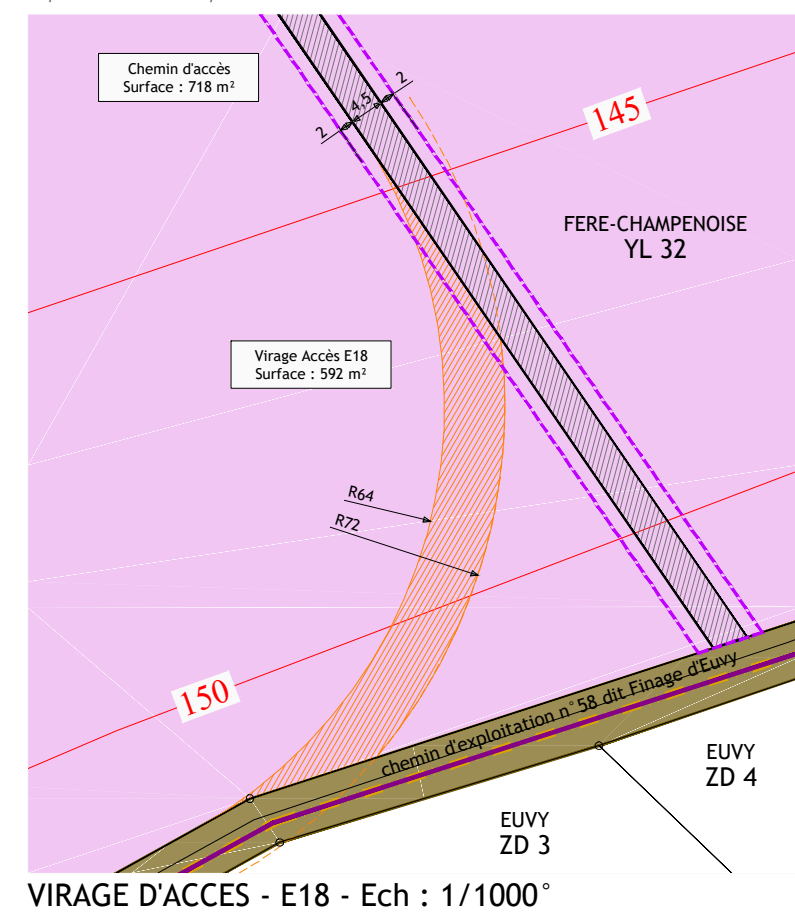
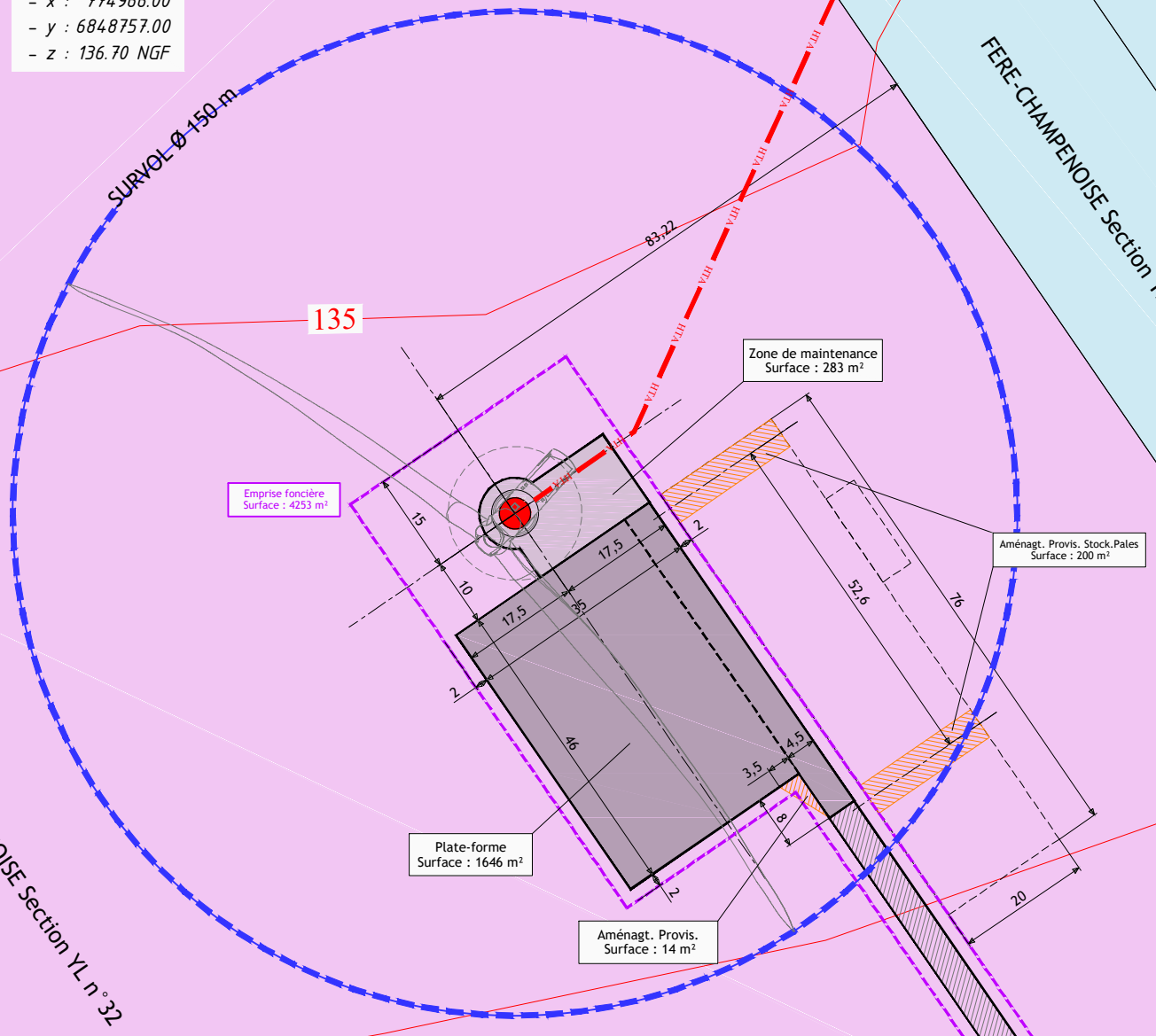
08/02/2022

21



**E18**

POSITION :  
 - x : 774966.00  
 - y : 6848757.00  
 - z : 136.70 NGF

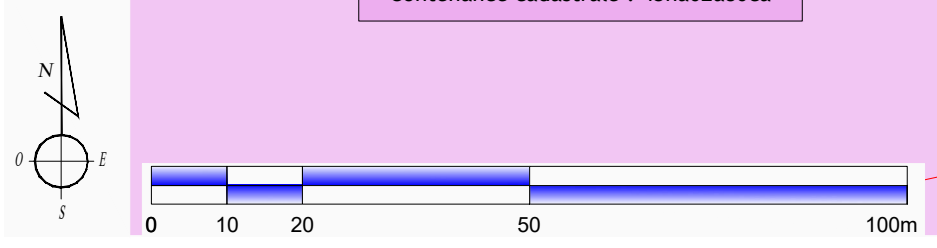


**LEGENDE :**

- Limites de Communes
- Limites de Sections
- Parcelles d'implantation (éolienne)
- Parcelles survolées par les éoliennes
- Position et emprise du survol Rotor de l'éolienne (Ø 150 m)
- Position Poste de Livraison (PDL)
- Chemin d'accès existant (à élargir et / ou à renforcer)
- Plateforme / Aire de grutage
- Chemin d'accès à créer
- Zone de maintenance
- Zone(s) de giration provisoire(s) Aménagement(s) provisoire(s)
- Zone boisée
- HTA - LIAISONS HTA

Plan établi en Lambert 93

Propriétaire :  
 SCEA de la Grande Cour (P)  
 ---  
 Commune de FERÉ-CHAMPENOISE (51)  
 Section YL n° 32  
 Contenance cadastrale : 43ha02a80ca



MAITRE DOUVREAGE :  
 EOLE DE LA VAURE  
 42 Rue de Champagne  
 51240 VITRY-LA-VILLE



BUREAU D'ETUDES :  
 ASTECA SAS  
 ECOPARC - OCEANIS - Bâtiment 1a  
 35, rue Haroun Tazieff  
 54 320 MAXEVILLE  
 Tél. 03.83.54.04.89 - Fax. 03.83.28.51.45



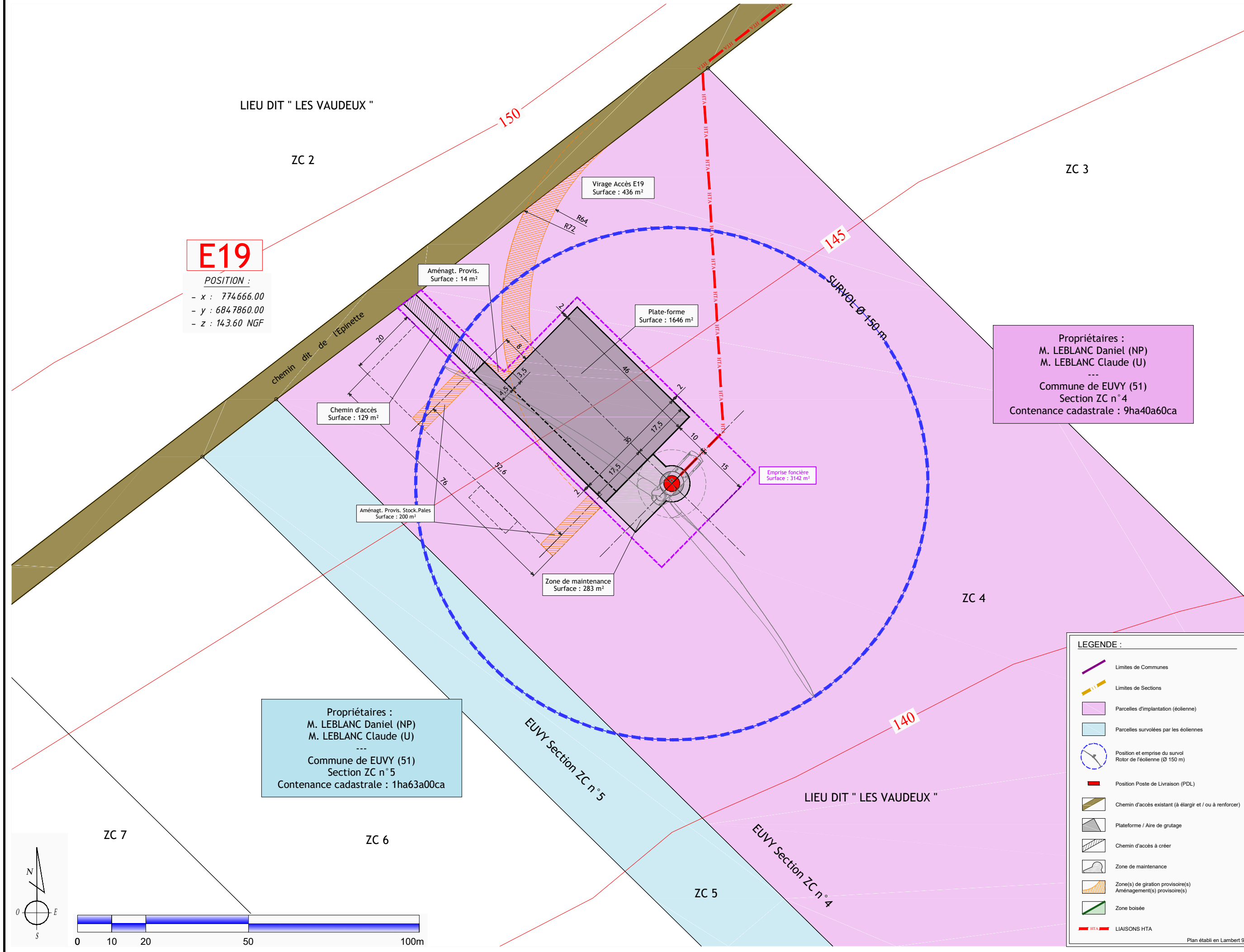
PARC EOLIEN DE LA VAURE  
 Communes de CONNANTRE / CORROY / EUVY et FERÉ-CHAMPENOISE (51)

PLAN DE MASSE - E18  
 Ech : 1/1 000°

AE

08/02/2022

22



**E19**  
 POSITION :  
 - x : 774666.00  
 - y : 6847860.00  
 - z : 143.60 NGF

Propriétaires :  
 M. LEBLANC Daniel (NP)  
 M. LEBLANC Claude (U)  
 ---  
 Commune de EUVY (51)  
 Section ZC n° 5  
 Contenance cadastrale : 1ha63a00ca

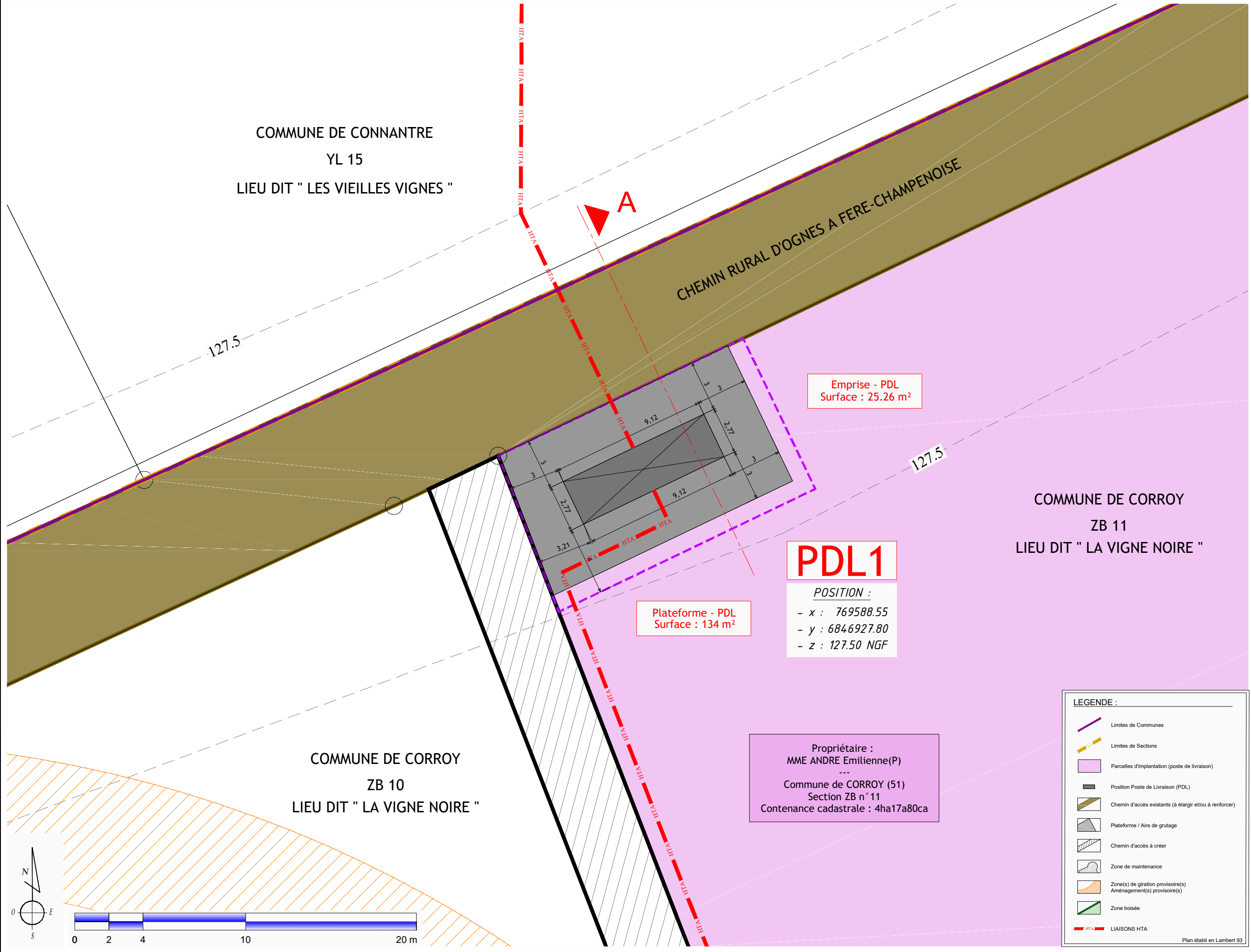
Propriétaires :  
 M. LEBLANC Daniel (NP)  
 M. LEBLANC Claude (U)  
 ---  
 Commune de EUVY (51)  
 Section ZC n° 4  
 Contenance cadastrale : 9ha40a60ca

**LEGENDE :**

- Limites de Communes
- Limites de Sections
- Parcelles d'implantation (éolienne)
- Parcelles surveillées par les éoliennes
- Position et emprise du survol Rotor de l'éolienne (Ø 150 m)
- Position Poste de Livraison (PDL)
- Chemin d'accès existant (à élargir et / ou à renforcer)
- Plateforme / Aire de grutage
- Chemin d'accès à créer
- Zone de maintenance
- Zone(s) de giration provisoire(s) Aménagement(s) provisoire(s)
- Zone boisée
- LIAISONS HTA

Plan établi en Lambert 93

MAITRE D'OUVRAGE : EOLE DE LA VAURE 42 Rue de Champagne 51240 VITRY-LA-VILLE	BUREAU D'ETUDES : ASTECA SAS ECOPARC - OCEANIS - Bâtiment 1a 35, rue Haroun Tazieff 54 320 MAXEVILLE Tél. 03.83.54.04.89 - Fax. 03.83.28.51.45
PARC EOLIEN DE LA VAURE Communes de CONNANTRE / CORROY / EUVY et FERRE-CHAMPENOISE (51)	
AE	
PLAN DE MASSE - E19 Ech : 1/1 000°	
08/02/2022 23	



COMMUNE DE CONNANTRE  
YL 15  
LIEU DIT " LES VIEILLES VIGNES "

CHEMIN RURAL DOGNES A FERÉ-CHAMPENOISE

COMMUNE DE CORROY  
ZB 11  
LIEU DIT " LA VIGNE NOIRE "

COMMUNE DE CORROY  
ZB 10  
LIEU DIT " LA VIGNE NOIRE "

Emprise - PDL  
Surface : 25.26 m<sup>2</sup>

**PDL1**  
POSITION :  
- x : 769588.55  
- y : 6846927.80  
- z : 127.50 NGF

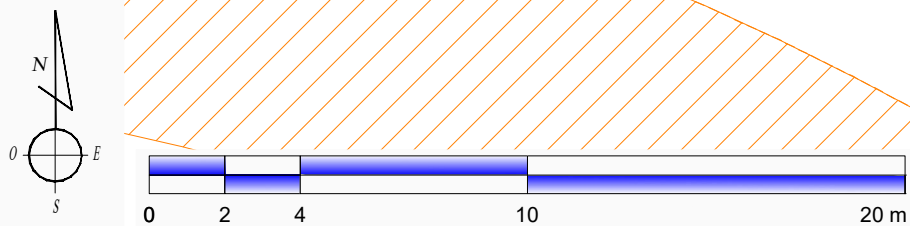
Plateforme - PDL  
Surface : 134 m<sup>2</sup>

Propriétaire :  
MME ANDRE Emilienne(P)  
---  
Commune de CORROY (51)  
Section ZB n° 11  
Contenance cadastrale : 4ha17a80ca

LEGENDE :

	Limites de Communes
	Limites de Sections
	Parcelles d'implantation (poste de livraison)
	Position Poste de Livraison (PDL)
	Chemin d'accès existants (à élargir et/ou à renforcer)
	Plateforme / Aire de grutage
	Chemin d'accès à créer
	Zone de maintenance
	Zone(s) de giration provisoire(s) Aménagement(s) provisoire(s)
	Zone boisée
	LIAISONS HTA

Plan établi en Lambert 93



MAITRE D'OUVRAGE :  
EOLIE DE LA VAURE  
42 Rue de Champagne  
51240 VITRY-LA-VILLE



BUREAU D'ETUDES :  
ASTECA SAS  
ECOPARC - OCEANIS - Bâtiment 1a  
35, rue Haroun Tazieff  
54 320 MAXEVILLE  
Tél. 03.83.54.04.69 - Fax. 03.83.26.51.45



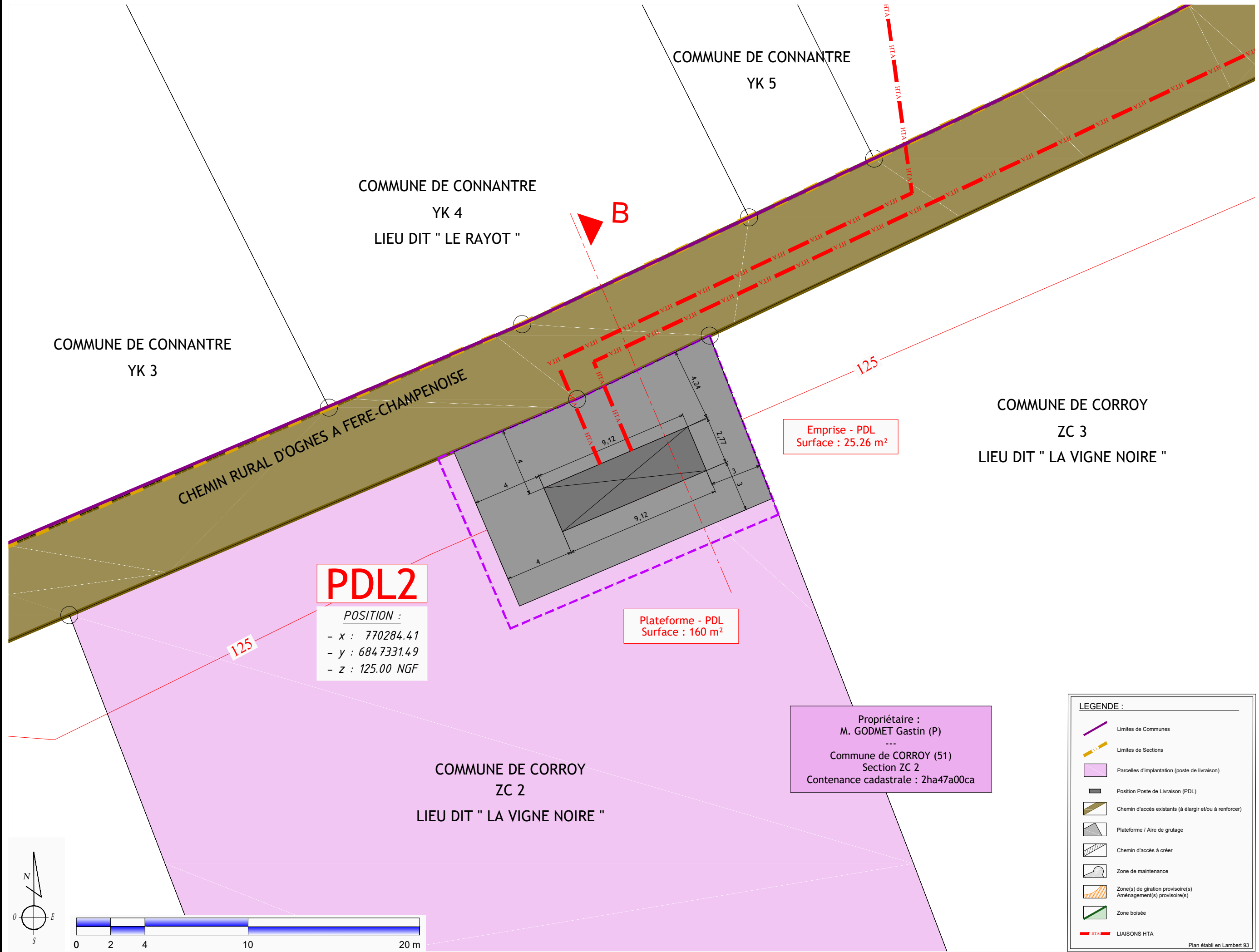
PARC EOLIEN DE LA VAURE  
Communes de CONNANTRE / CORROY / EUVY et FERÉ-CHAMPENOISE (51)

PLAN DE MASSE - PDL1  
Ech : 1/200°

AE

08/02/2022

24



MAITRE D'OUVRAGE :  
EOLIE DE LA VAURE  
42 Rue de Champagne  
51240 VITRY-LA-VILLE

BUREAU D'ETUDES :  
ASTECA SAS  
ECOPARC - OCEANIS - Bâtiment 1a  
35, rue Hieroun Tazieff  
54 320 MAXEVILLE  
Tél. 03.83.54.04.69 - Fax. 03.83.26.51.45



**PARC EOLIEN DE LA VAURE**  
Communes de CONNANTRE / CORROY / EUVY et FERRE-CHAMPENOISE (51)

**PLAN DE MASSE - PDL2**  
Ech : 1/200°

**AE**

08/02/2022

25

COMMUNE DE FERE-CHAMPENOISE  
WD 12  
LIEU DIT " HAUTE TOURNELLE "

COMMUNE DE FERE-CHAMPENOISE  
WD13  
LIEU DIT " HAUTE TOURNELLE "

**PDL3**

POSITION :  
- x : 771454.43  
- y : 6848409.43  
- z : 117.00 NGF

Plateforme - PDL  
Surface : 344 m<sup>2</sup>

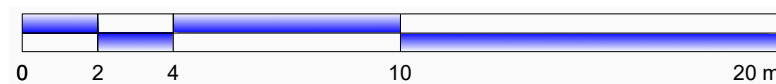
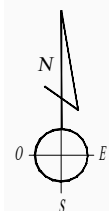
Propriétaire :  
M. RENON Jean-François (P)  
---  
Commune de FERE-CHAMPENOISE (51)  
Section WD 12  
Contenance cadastrale : 1ha98a25ca

Emprise - PDL  
Surface : 25.26 m<sup>2</sup>

COMMUNE DE FERE-CHAMPENOISE  
WD 11  
LIEU DIT " HAUTE TOURNELLE "

CHEMIN D'EXPLOITATION n° 179  
dit Latéral à la RD9

ROUTE DEPARTEMENTALE N° 9 DE BOULAGES A NEUFCHATEL



117.5

**LEGENDE :**

- Limites de Communes
- Limites de Sections
- Parcelles d'implantation (poste de livraison)
- Position Poste de Livraison (PDL)
- Chemin d'accès existants (à élargir et/ou à renforcer)
- Plateforme / Aire de grutage
- Chemin d'accès à créer
- Zone de maintenance
- Zone(s) de giration provisoire(s)  
Aménagement(s) provisoire(s)
- Zone boisée
- LIAISONS HTA

Plan établi en Lambert 93

MAITRE D'OUVRAGE :  
ECOLE DE LA VAURE  
42 Rue de Champagne  
51240 VITRY-LA-VILLE



PARC EOLIEN DE LA VAURE  
Communes de CONNANTRE / CORROY / EUVY et FERE-CHAMPENOISE (51)

AE

BUREAU D'ETUDES :  
ASTECA SAS  
ECOPARC - OCEANIS - Bâtiment 1a  
35, rue Haroun Tazieff  
54 320 MAXEVILLE  
Tél. 03.83.54.04.89 - Fax. 03.83.28.51.45



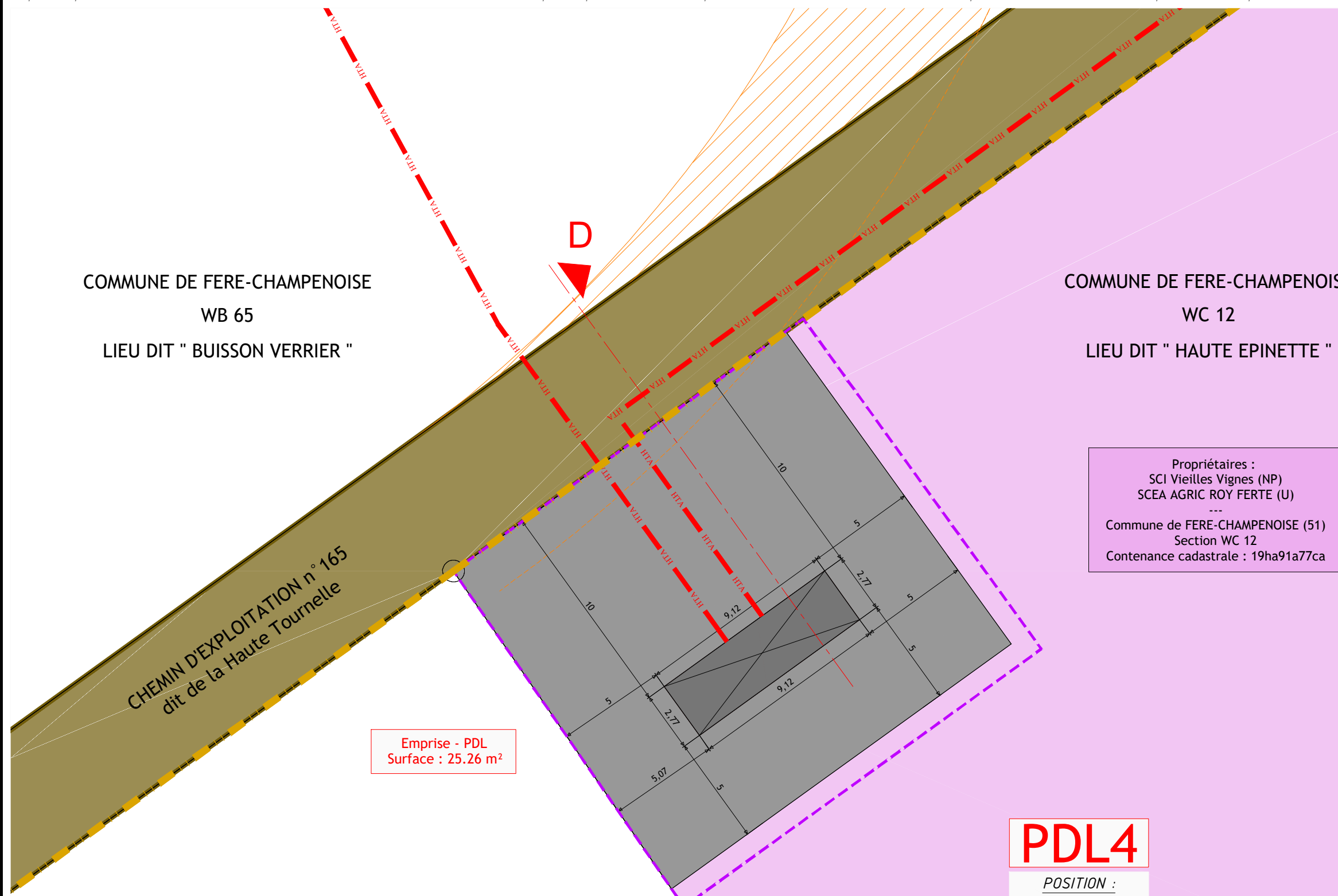
PLAN DE MASSE - PDL3  
Ech : 1/200°

08/02/2022

26

COMMUNE DE FERÉ-CHAMPENOISE  
WB 65  
LIEU DIT " BUISSON VERRIER "

COMMUNE DE FERÉ-CHAMPENOISE  
WC 12  
LIEU DIT " HAUTE EPINETTE "



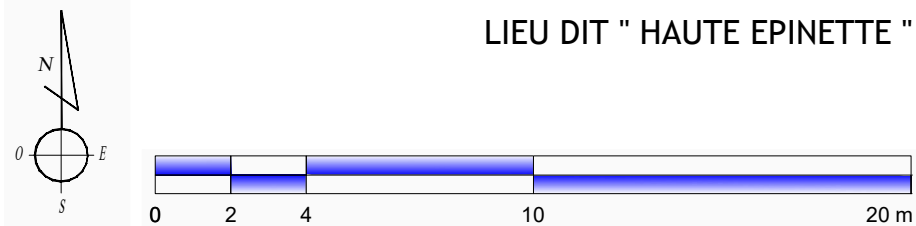
Emprise - PDL  
Surface : 25.26 m²

Plateforme - PDL  
Surface : 340 m²

Propriétaires :  
SCI Vieilles Vignes (NP)  
SCEA AGRIC ROY FERTE (U)  
---  
Commune de FERÉ-CHAMPENOISE (51)  
Section WC 12  
Contenance cadastrale : 19ha91a77ca

**PDL4**  
POSITION :  
- x : 772724.47  
- y : 6848821.27  
- z : 119.60 NGF

COMMUNE DE FERÉ-CHAMPENOISE  
WC 11  
LIEU DIT " HAUTE EPINETTE "



**LEGENDE :**

- Limites de Communes
- Limites de Sections
- Parcelles d'implantation (poste de livraison)
- Position Poste de Livraison (PDL)
- Chemin d'accès existants (à élargir et/ou à renforcer)
- Plateforme / Aire de grutage
- Chemin d'accès à créer
- Zone de maintenance
- Zone(s) de giration provisoire(s)  
Aménagement(s) provisoire(s)
- Zone boisée
- HTA - LIAISONS HTA

Plan établi en Lambert 93

MAITRE D'OUVRAGE :  
EOLIE DE LA VAURE  
42 Rue de Champagne  
51240 VITRY-LA-VILLE



BUREAU D'ETUDES :  
ASTECA SAS  
ECOPARC - OCEANIS - Bâtiment 1a  
35, rue Haroun Tazieff  
54 320 MAXEVILLE  
Tél. 03.83.54.04.89 - Fax. 03.83.28.51.45



PARC EOLIEN DE LA VAURE  
Communes de CONNANTRE / CORROY / EUVY et FERÉ-CHAMPENOISE (51)

PLAN DE MASSE - PDL4  
Ech : 1/200°

AE

08/02/2022

27

COMMUNE DE FERÉ-CHAMPENOISE  
 VY 6  
 LIEU DIT " LE MONT CHEVRET "

**PDL5**

POSITION :  
 - x : 775201.73  
 - y : 6849622.52  
 - z : 150.00 NGF


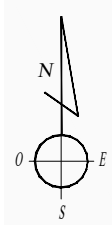
Plateforme - PDL  
 Surface : 364 m<sup>2</sup>

Emprise - PDL  
 Surface : 25.26 m<sup>2</sup>

Propriétaires :  
 M. LEPAGE Alain (PI)  
 MME LEPAGE Sylvie, née CHARLIER (PI)  
 ---  
 Commune de FERÉ-CHAMPENOISE (51)  
 Section VY n°6  
 Contenance cadastrale : 34ha08a51ca

CHEMIN D'EXPLOITATION n° 148  
 dit de la Noue d'Euvy

COMMUNE DE FERÉ-CHAMPENOISE  
 VX 7  
 LIEU DIT " LA NOUE D'EUVY "



**LEGENDE :**

- Limites de Communes
- Limites de Sections
- Parcelles d'implantation (poste de livraison)
- Position Poste de Livraison (PDL)
- Chemin d'accès existants (à élargir et/ou à renforcer)
- Plateforme / Aire de grutage
- Chemin d'accès à créer
- Zone de maintenance
- Zone(s) de giration provisoire(s)  
Aménagement(s) provisoire(s)
- Zone boisée
- LIAISONS HTA

Plan établi en Lambert 93

MAITRE D'OUVRAGE :  
 EOLE DE LA VAURE  
 42 Rue de Champagne  
 51240 VITRY-LA-VILLE

BUREAU D'ETUDES :  
 ASTECA SAS  
 ECOPARC - OCEANIS - Bâtiment 1a  
 35, rue Haroun Tazieff  
 54 320 MAXEVILLE  
 Tél. 03.83.54.04.89 - Fax. 03.83.28.51.45

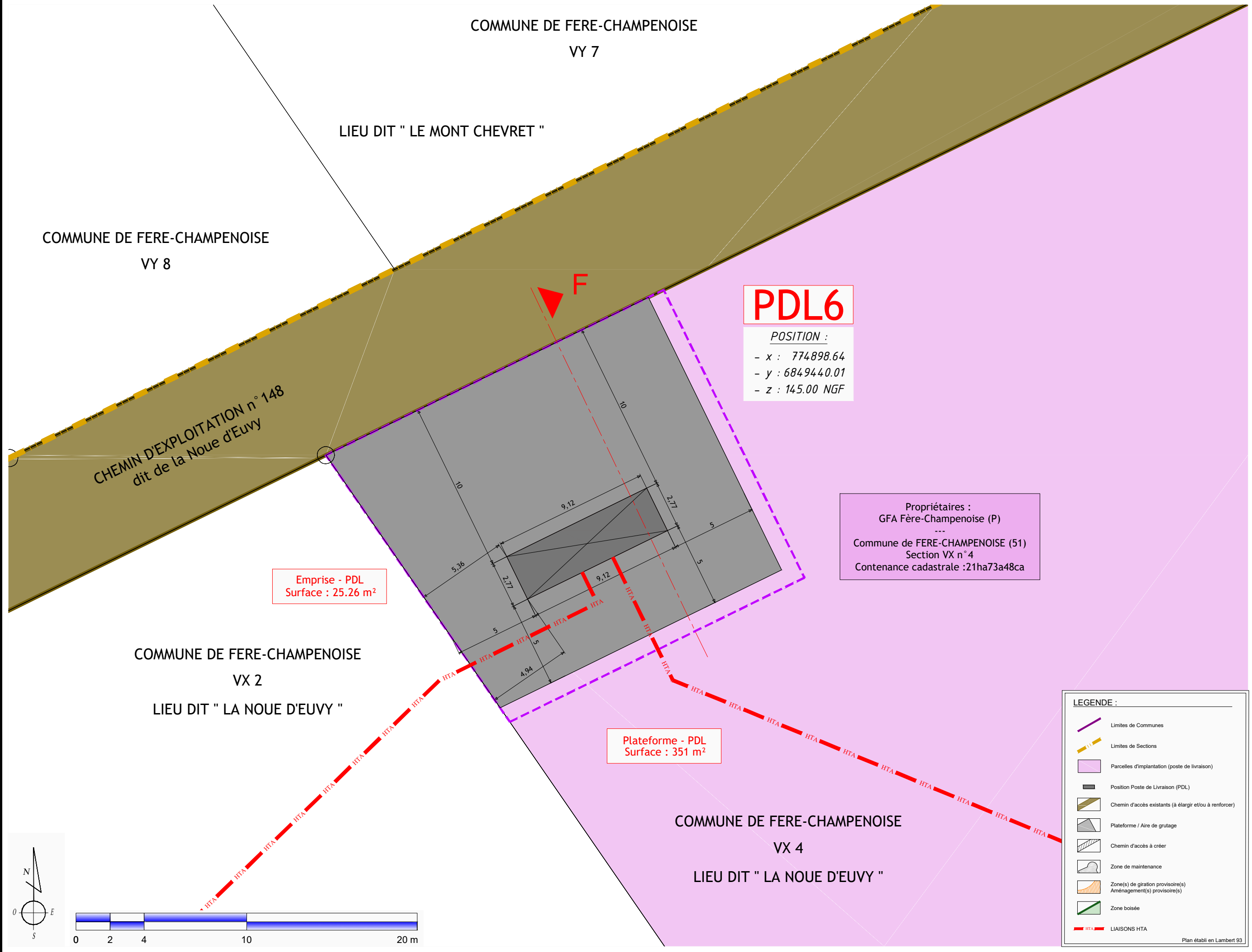


PARC EOLIEN DE LA VAURE  
 Communes de CONNANTRE / CORROY / EUVY et FERÉ-CHAMPENOISE (51)

PLAN DE MASSE - PDL5  
 Ech : 1/200°

AE

08/02/2022



**PDL6**

POSITION :  
 - x : 774898.64  
 - y : 6849440.01  
 - z : 145.00 NGF

Propriétaires :  
 GFA Fère-Champenoise (P)  
 ...  
 Commune de FERE-CHAMPENOISE (51)  
 Section VX n° 4  
 Contenance cadastrale : 21ha73a48ca

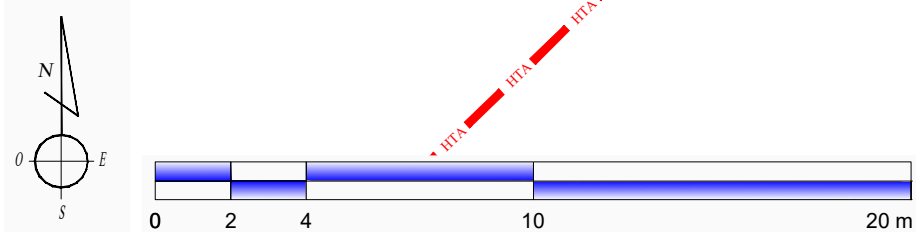
Emprise - PDL  
 Surface : 25.26 m<sup>2</sup>

Plateforme - PDL  
 Surface : 351 m<sup>2</sup>

**LEGENDE :**

- Limites de Communes
- Limites de Sections
- Parcelles d'implantation (poste de livraison)
- Position Poste de Livraison (PDL)
- Chemin d'accès existants (à élargir et/ou à renforcer)
- Plateforme / Aire de grutage
- Chemin d'accès à créer
- Zone de maintenance
- Zone(s) de giration provisoire(s)  
Aménagement(s) provisoire(s)
- Zone boisée
- LIAISONS HTA

Plan établi en Lambert 93



MAITRE D'OUVRAGE :  
 EOLE DE LA VAURE  
 42 Rue de Champagne  
 51240 VITRY-LA-VILLE



BUREAU D'ETUDES :  
 ASTECA SAS  
 ECOPARC - OCEANIS - Bâtiment 1a  
 35, rue Haroun Tazieff  
 54 320 MAXEVILLE  
 Tél. 03.83.54.04.69 - Fax. 03.83.28.51.45



PARC EOLIEN DE LA VAURE  
 Communes de CONNANTRE / CORROY / EUUY et FERE-CHAMPENOISE (51)

PLAN DE MASSE - PDL6  
 Ech : 1/200°

AE

08/02/2022

29



COMMUNE DE FERÉ-CHAMPENOISE  
 VX 4  
 LIEU DIT " LE NOUÉ D'EUVEY "

CHEMIN D'EXPLOITATION n° 146  
 dit Finage d'Euvey

**PDL7**

POSITION :  
 - x : 775465.58  
 - y : 6848711.71  
 - z : 153.33 NGF

Emprise - PDL  
 Surface : 25.26 m<sup>2</sup>

Plateforme - PDL  
 Surface : 118 m<sup>2</sup>

COMMUNE DE EUVEY  
 ZD 8  
 LIEU DIT " BEAUREGARD "

COMMUNE DE EUVEY  
 ZD 6

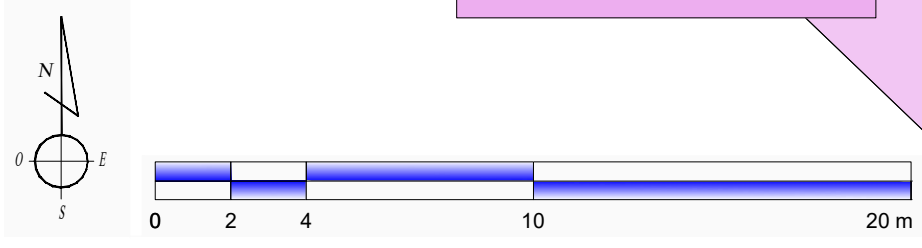
Propriétaire :  
 M. MASSIN Philippe (P)  
 ---  
 Commune de EUVEY (51)  
 Section ZD n° 7  
 Contenance cadastrale : 1ha09a50ca

COMMUNE DE EUVEY  
 ZD 7  
 LIEU DIT " BEAUREGARD "

**LEGENDE :**

- Limites de Communes
- Limites de Sections
- Parcelles d'implantation (poste de livraison)
- Position Poste de Livraison (PDL)
- Chemin d'accès existants (à élargir et/ou à renforcer)
- Plateforme / Aire de grutage
- Chemin d'accès à créer
- Zone de maintenance
- Zone(s) de giration provisoire(s)  
Aménagement(s) provisoire(s)
- Zone boisée
- LIAISONS HTA

Plan établi en Lambert 93



MAITRE D'OUVRAGE :  
 EOLE DE LA VAURE  
 42 Rue de Champagne  
 51240 VITRY-LA-VILLE



BUREAU D'ETUDES :  
 ASTECA SAS  
 ECOPARC - OCEANIS - Bâtiment 1a  
 35, rue Haroun Tazieff  
 54 320 MAXEVILLE  
 Tél. 03.83.54.04.69 - Fax. 03.83.28.51.45



PARC EOLIEN DE LA VAURE  
 Communes de CONNANTRE / CORROY / EUVEY et FERÉ-CHAMPENOISE (51)

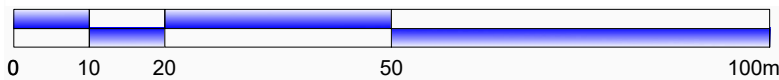
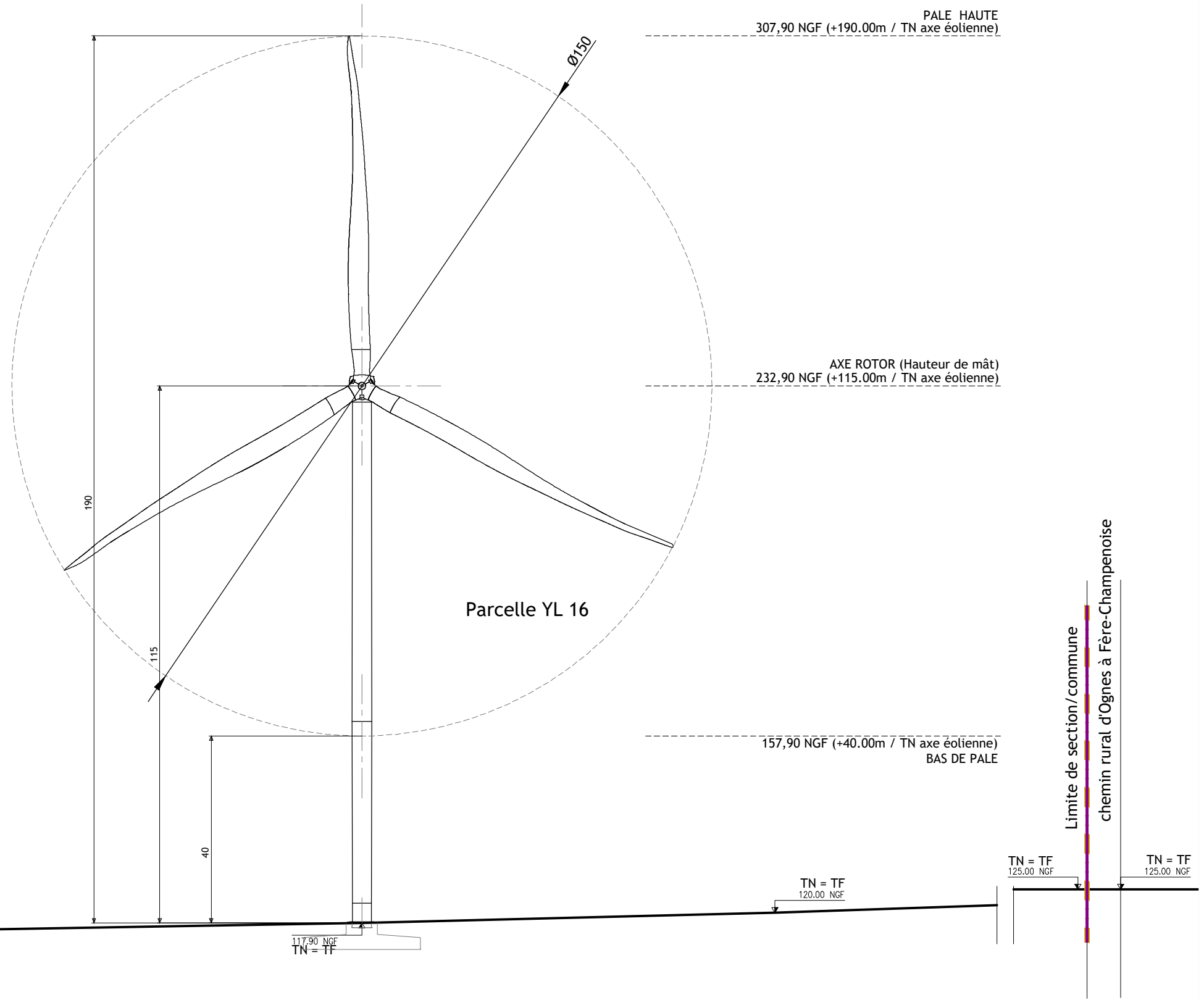
PLAN DE MASSE - PDL7  
 Ech : 1/200°

AE

08/02/2022

30

**E2**



MAITRE DOUVRE :  
EOLIE DE LA VAURE  
42 Rue de Champagne  
51240 VITRY-LA-VILLE



BUREAU D'ETUDES :  
ASTECA SAS  
ECOPARC - OCEANIS - Bâtiment 1a  
35, rue Hieroun Tazieff  
54 320 MAXEVILLE  
Tél. 03.83.54.04.69 - Fax. 03.83.26.51.45



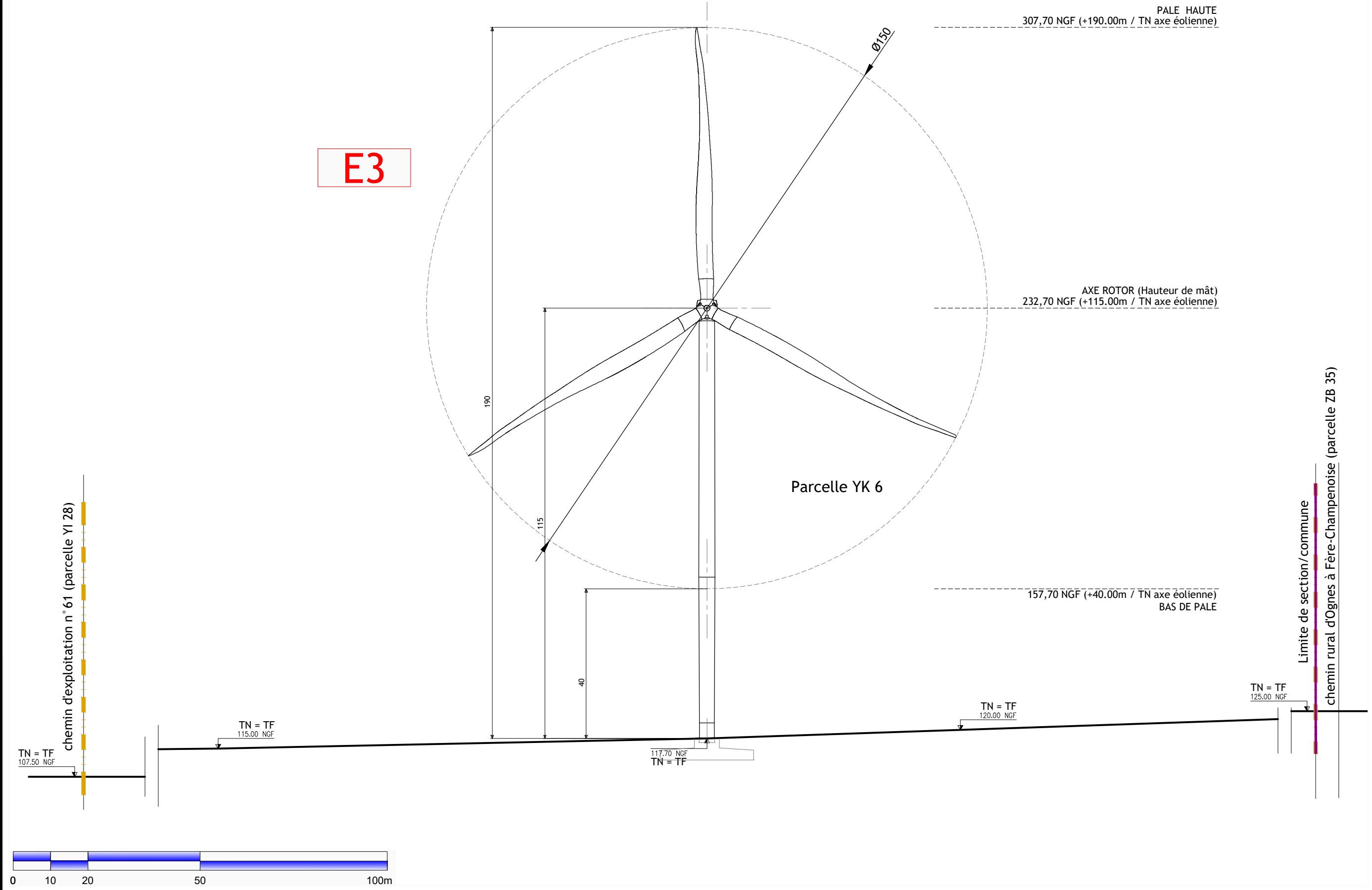
PARC EOLIEN DE LA VAURE  
Communes de CONNANTRE / CORROY / EUVY et FERRE-CHAMPENOISE (51)

ELEVATION / COUPE DE PROFIL - E2  
Ech : 1/1 000°

AE

08/02/2022

31



**E3**

MAITRE DOUVREAGE :  
 EOLE DE LA VAURE  
 42 Rue de Champagne  
 51240 VITRY-LA-VILLE



BUREAU D'ETUDES :  
 ASTECA SAS  
 ECOPARC - OCEANIS - Bâtiment 1a  
 35, rue Haroun Tazieff  
 54 320 MAXEVILLE  
 Tél. 03.83.54.04.69 - Fax. 03.83.26.51.45



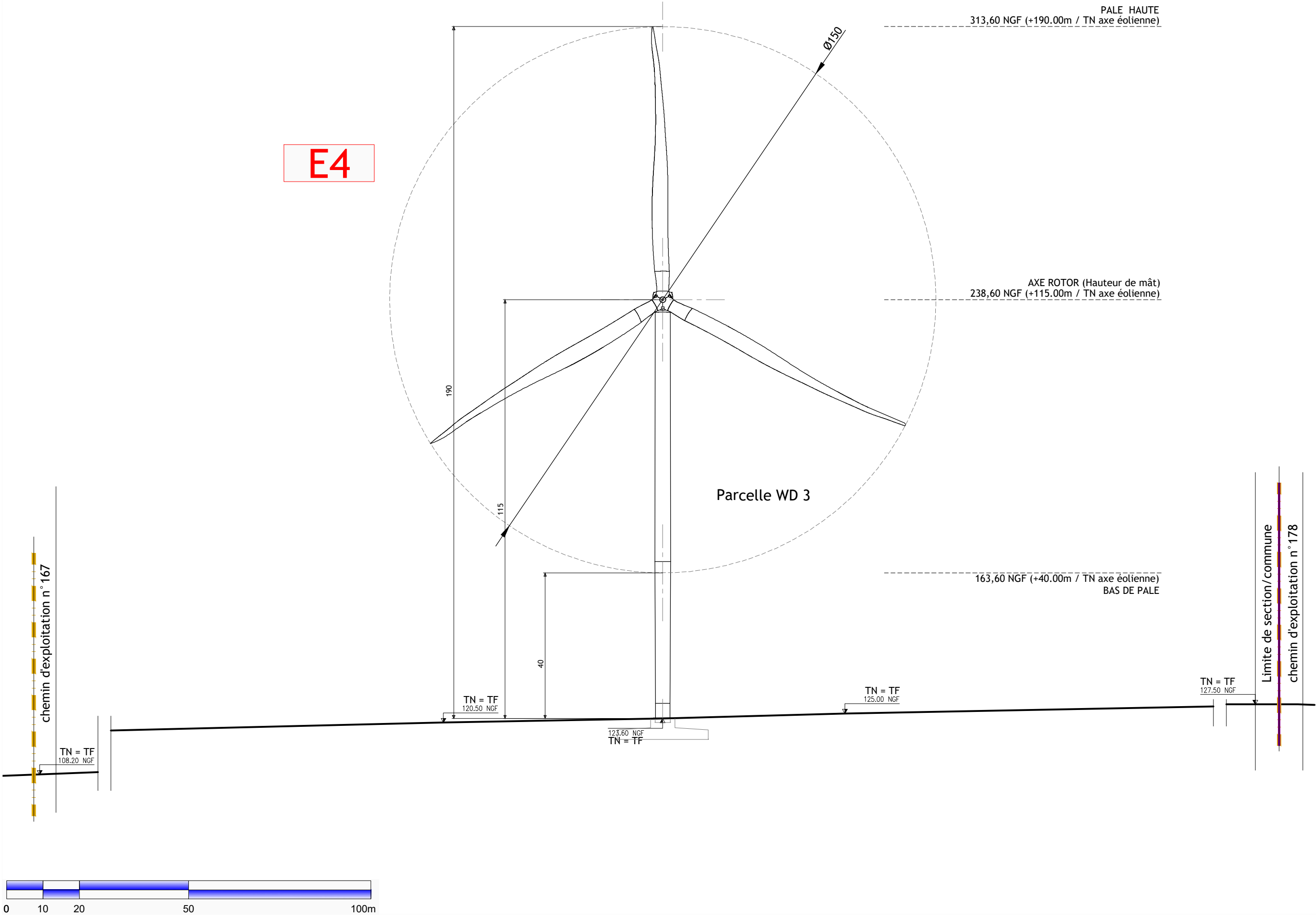
**PARC EOLIEN DE LA VAURE**  
 Communes de CONNANTRE / CORROY / EUVY et FERE-CHAMPENOISE (51)

**ELEVATION / COUPE DE PROFIL - E3**  
 Ech : 1/1 000°

**AE**

08/02/2022

32



**E4**

MAITRE D'OUVRAGE :  
 EOLE DE LA VAURE  
 42 Rue de Champagne  
 51240 VITRY-LA-VILLE

BUREAU D'ETUDES :  
 ASTECA SAS  
 ECOPARC - OCEANIS - Bâtiment 1a  
 35, rue Haroun Tazieff  
 54 320 MAXEVILLE  
 Tél. 03.83.54.04.89 - Fax. 03.83.26.51.45

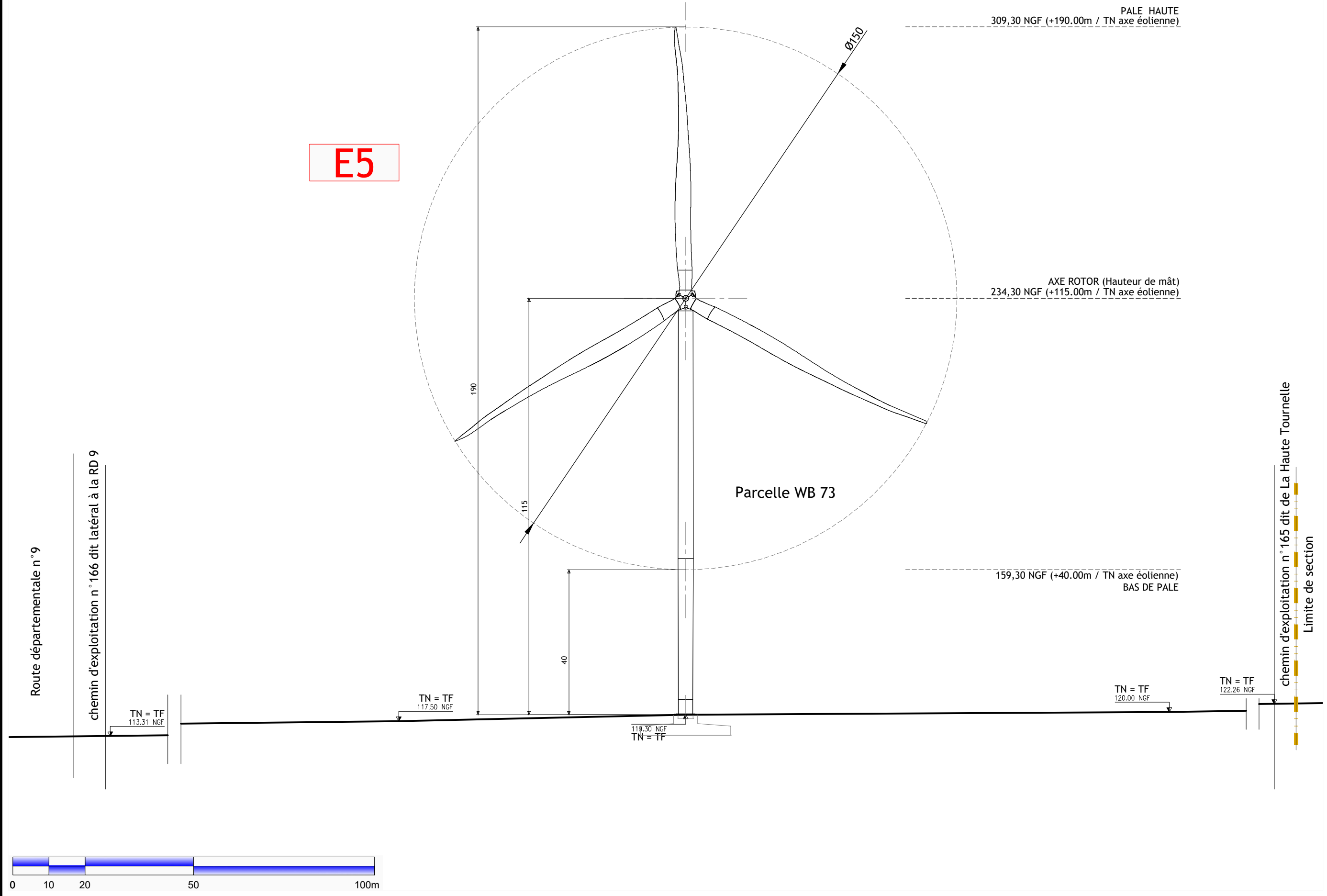


PARC EOLIEN DE LA VAURE  
 Communes de CONNANTRE / CORROY / EUVY et FERRE-CHAMPENOISE (51)

ELEVATION / COUPE DE PROFIL - E4  
 Ech : 1/1 000°

AE

08/02/2022



MAITRE DOUVRE :  
EOLIE DE LA VAURE  
42 Rue de Champagne  
51240 VITRY-LA-VILLE

BUREAU D'ETUDES :  
ASTECA SAS  
ECOPARC - OCEANIS - Bâtiment 1a  
35, rue Haroun Tazieff  
54 320 MAXEVILLE  
Tél. 03.83.54.04.69 - Fax. 03.83.26.51.45



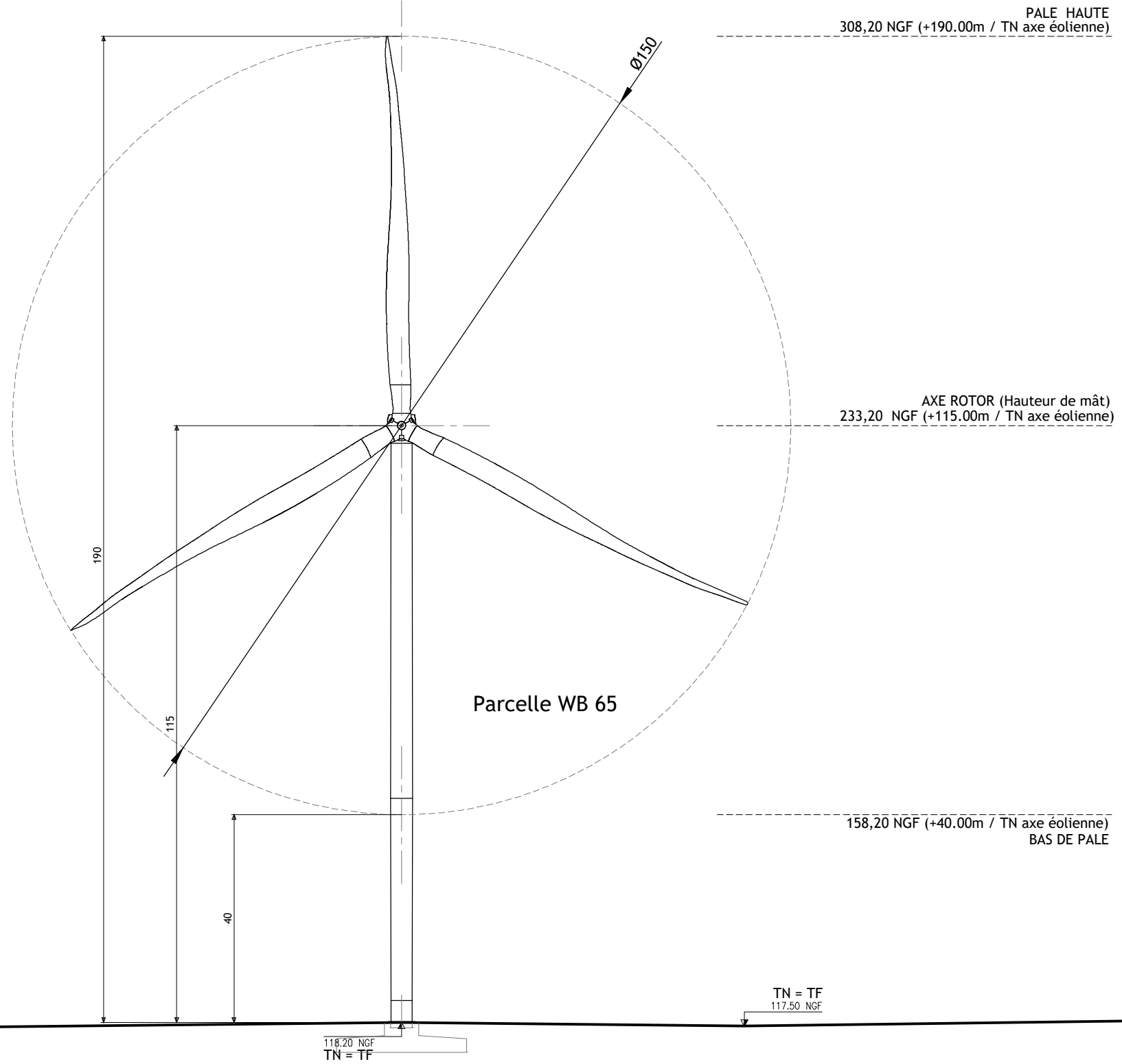
PARC EOLIEN DE LA VAURE  
Communes de CONNANTRE / CORROY / EUVY et FERRE-CHAMPENOISE (51)

ELEVATION / COUPE DE PROFIL - E5  
Ech : 1/1 000°

AE

08/02/2022

**E6**



MAITRE D'OUVRAGE :  
 EOLE DE LA VAURE  
 42 Rue de Champagne  
 51240 VITRY-LA-VILLE



BUREAU D'ETUDES :  
 ASTECA SAS  
 ECOPARC - OCEANIS - Bâtiment 1a  
 35, rue Haroun Tazieff  
 54 320 MAXEVILLE  
 Tél. 03.83.54.04.89 - Fax. 03.83.26.51.45



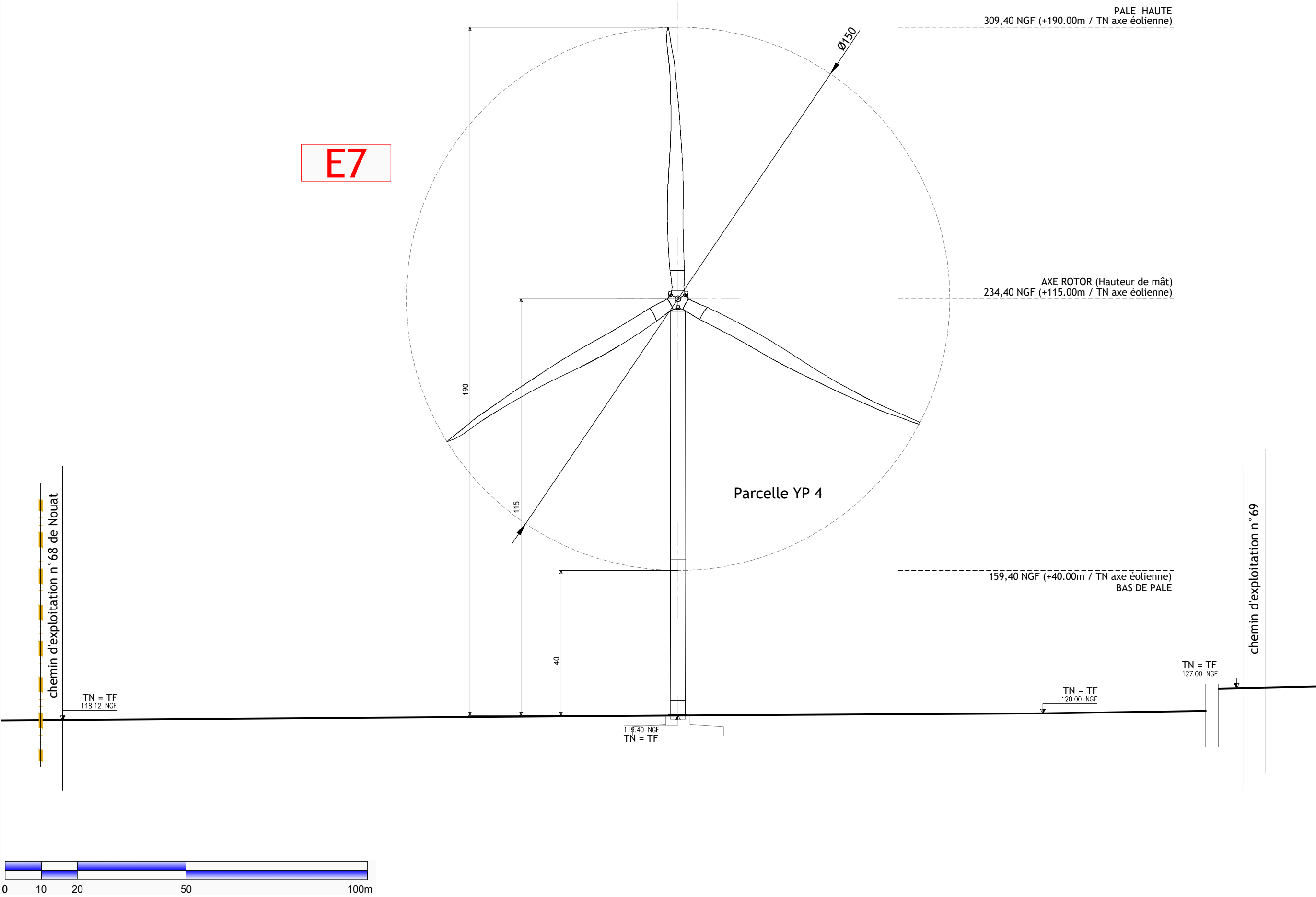
PARC EOLIEN DE LA VAURE  
 Communes de CONNANTRE / CORROY / EUVY et FERRE-CHAMPENOISE (51)

ELEVATION / COUPE DE PROFIL - E6  
 Ech : 1/1 000°

AE

08/02/2022

35



**E7**

Parcelle YP 4

MAITRE D'OUVRAGE :  
 EOLE DE LA VAURE  
 42 Rue de Champagne  
 51240 VITRY-LA-VILLE

BUREAU D'ETUDES :  
 ASTECA SAS  
 ECOPARC - OCEANIS - Bâtiment 1a  
 35, rue Hérouin Tazieff  
 54 320 MAXEVILLE  
 Tél. 03.83.54.04.69 - Fax. 03.83.26.51.45



PARC EOLIEN DE LA VAURE  
 Communes de CONNANTRE / CORROY / EUVY et FERRE-CHAMPENOISE (51)

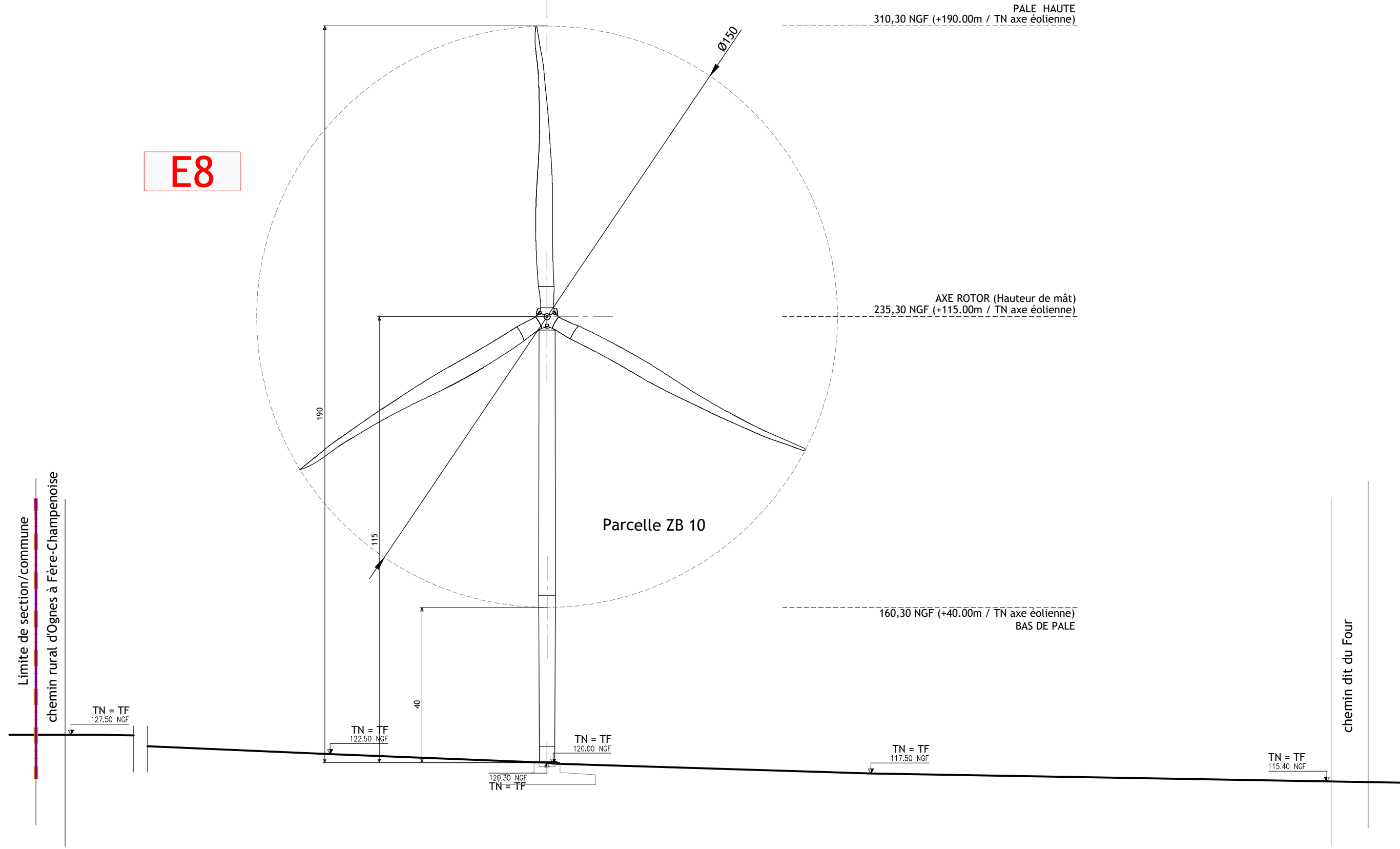
ELEVATION / COUPE DE PROFIL - E7  
 Ech : 1/1 000°

AE

08/02/2022

36

**E8**



MAITRE D'OUVRAGE :  
 EOLE DE LA VAURE  
 42 Rue de Champagne  
 51240 VITRY-LA-VILLE



BUREAU D'ETUDES :  
 ASTECA SAS  
 ECOPARC - OCEANIS - Bâtiment 1a  
 35, rue Hieroun Tazieff  
 54 320 MAXEVILLE  
 Tél. 03.83.54.04.89 - Fax. 03.83.28.51.45



PARC EOLIEN DE LA VAURE  
 Communes de CONNANTRE / CORROY / EUVY et FERE-CHAMPENOISE (51)

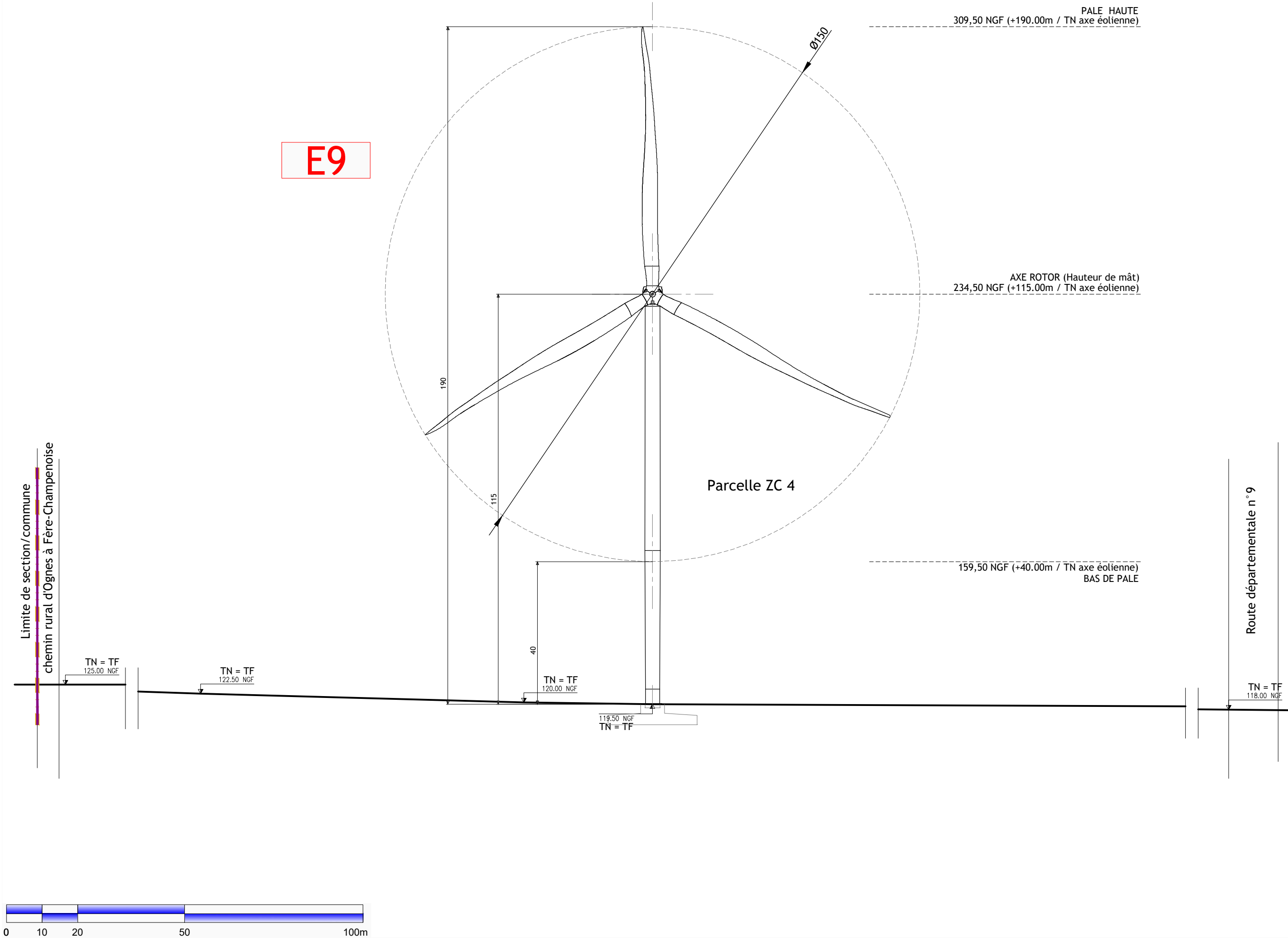
ELEVATION / COUPE DE PROFIL - E8  
 Ech : 1/1 000°

AE

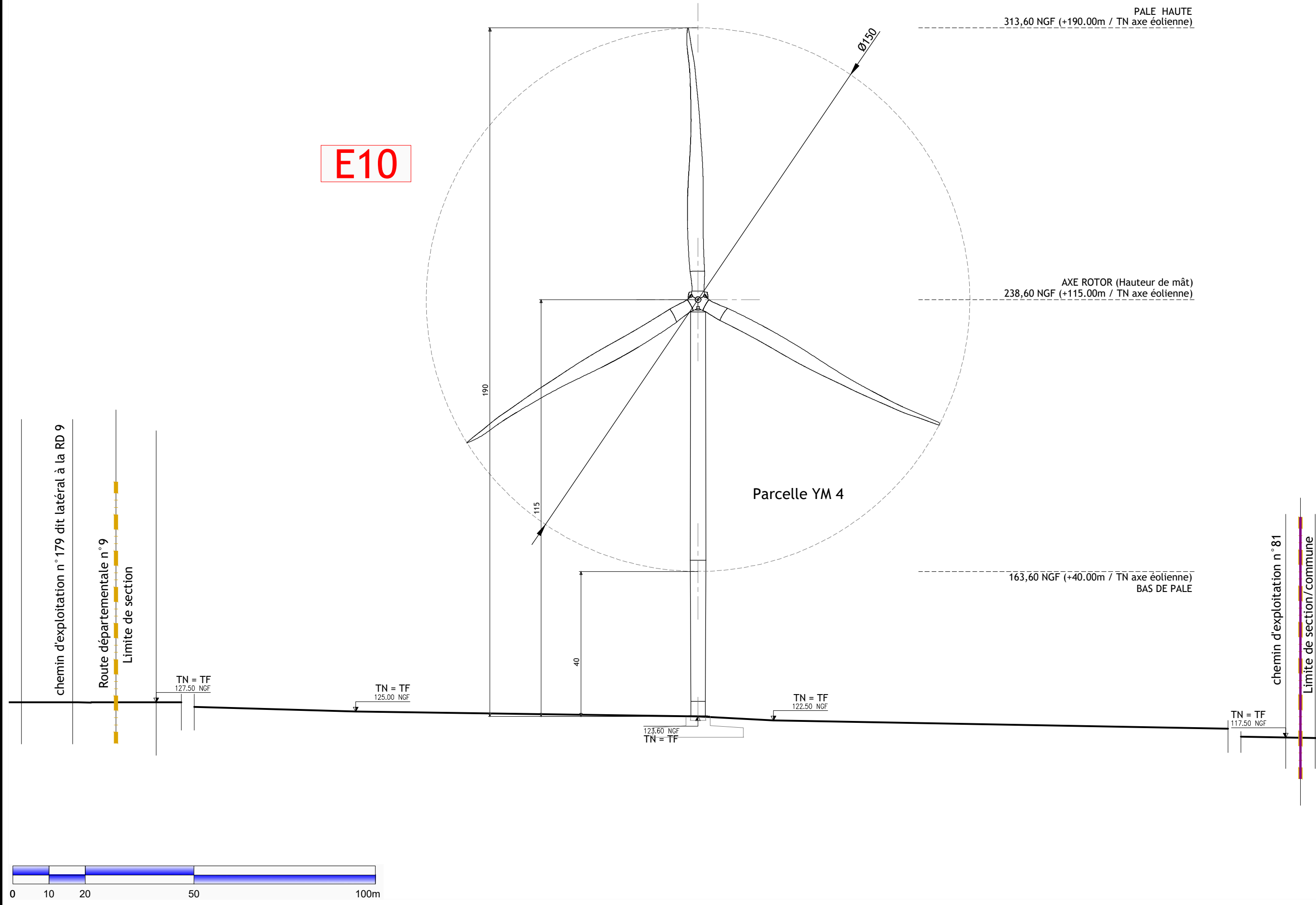
08/02/2022

37



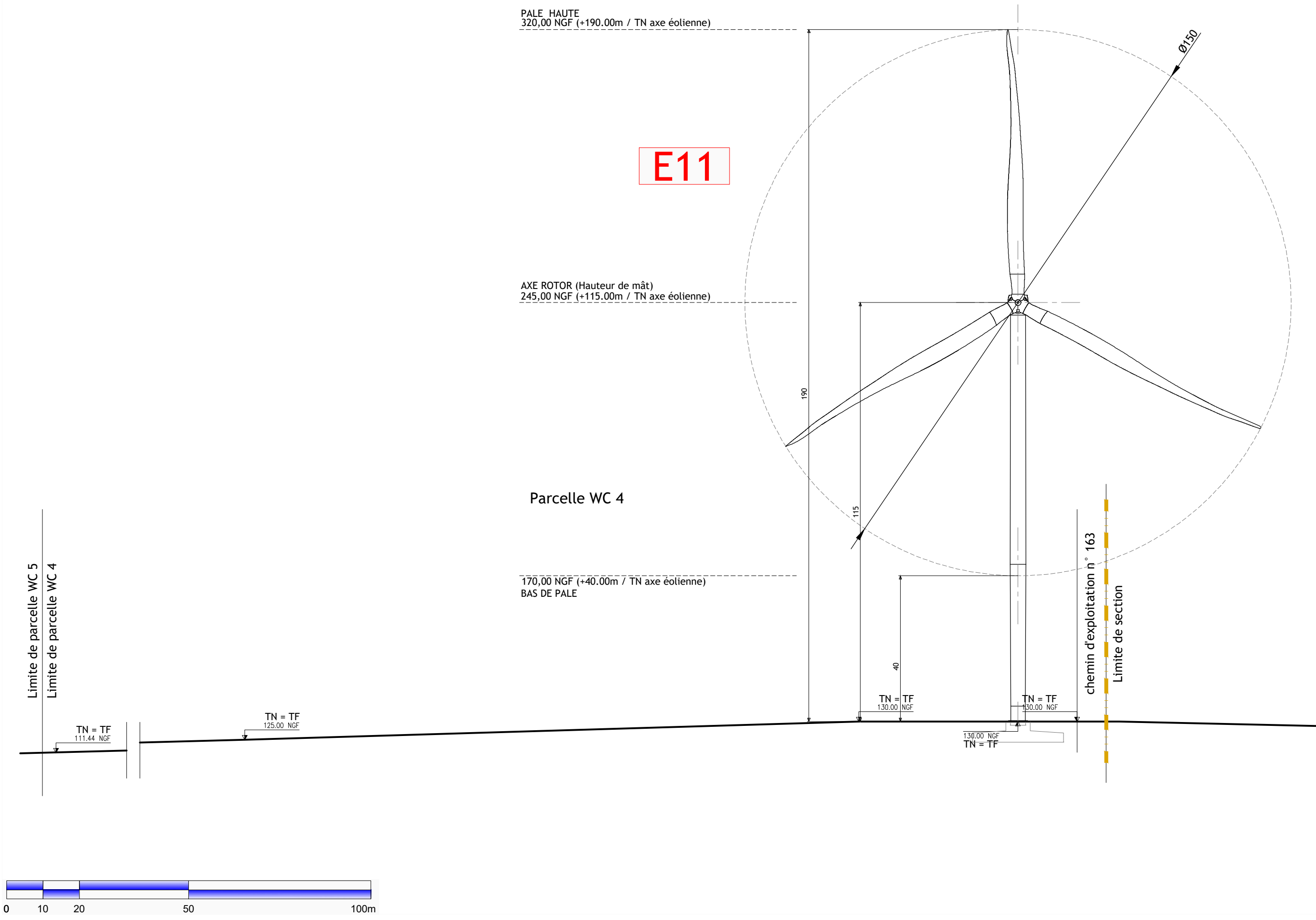


<b>AE</b>	<b>PARC EOLIEN DE LA VAURE</b> <small>Communes de CONNANTRE / CORROY / EUVY et FERE-CHAMPENOISE (51)</small>		<b>MAITRE DOUVRE :</b> EOLIE DE LA VAURE 42 Rue de Champagne 51240 VITRY-LA-VILLE
	<b>ELEVATION / COUPE DE PROFIL - E9</b> Ech : 1/1 000°		<b>BUREAU D'ETUDES :</b> ASTECA SAS ECOPARC - OCEANIS - Bâtiment 1a 35, rue Haroun Tazieff 54 320 MAXEVILLE Tél. 03.83.54.04.69 - Fax. 03.83.26.51.45



**E10**

<b>AE</b>	<b>PARC EOLIEN DE LA VAURE</b> <small>Communes de CONNANTRE / CORROY / EUVY et FERRE-CHAMPENOISE (51)</small>		<b>MAITRE D'OUVRAGE :</b> EOLE DE LA VAURE 42 Rue de Champagne 51240 VITRY-LA-VILLE
	<b>ELEVATION / COUPE DE PROFIL - E10</b> Ech : 1/1 000°		<b>BUREAU D'ETUDES :</b> ASTECA SAS ECOPARC - OCEANIS - Bâtiment 1a 35, rue Haroun Tazieff 54 320 MAXEVILLE Tél. 03.83.54.04.89 - Fax. 03.83.26.51.45



MAITRE DOUVREAGE :  
EOLIE DE LA VAURE  
42 Rue de Champagne  
51240 VITRY-LA-VILLE

BUREAU D'ETUDES :  
ASTECA SAS  
ECOPARC - OCEANIS - Bâtiment 1a  
35, rue Hérouin Tazieff  
54 320 MAXEVILLE  
Tél. 03.83.54.04.69 - Fax. 03.83.26.51.45



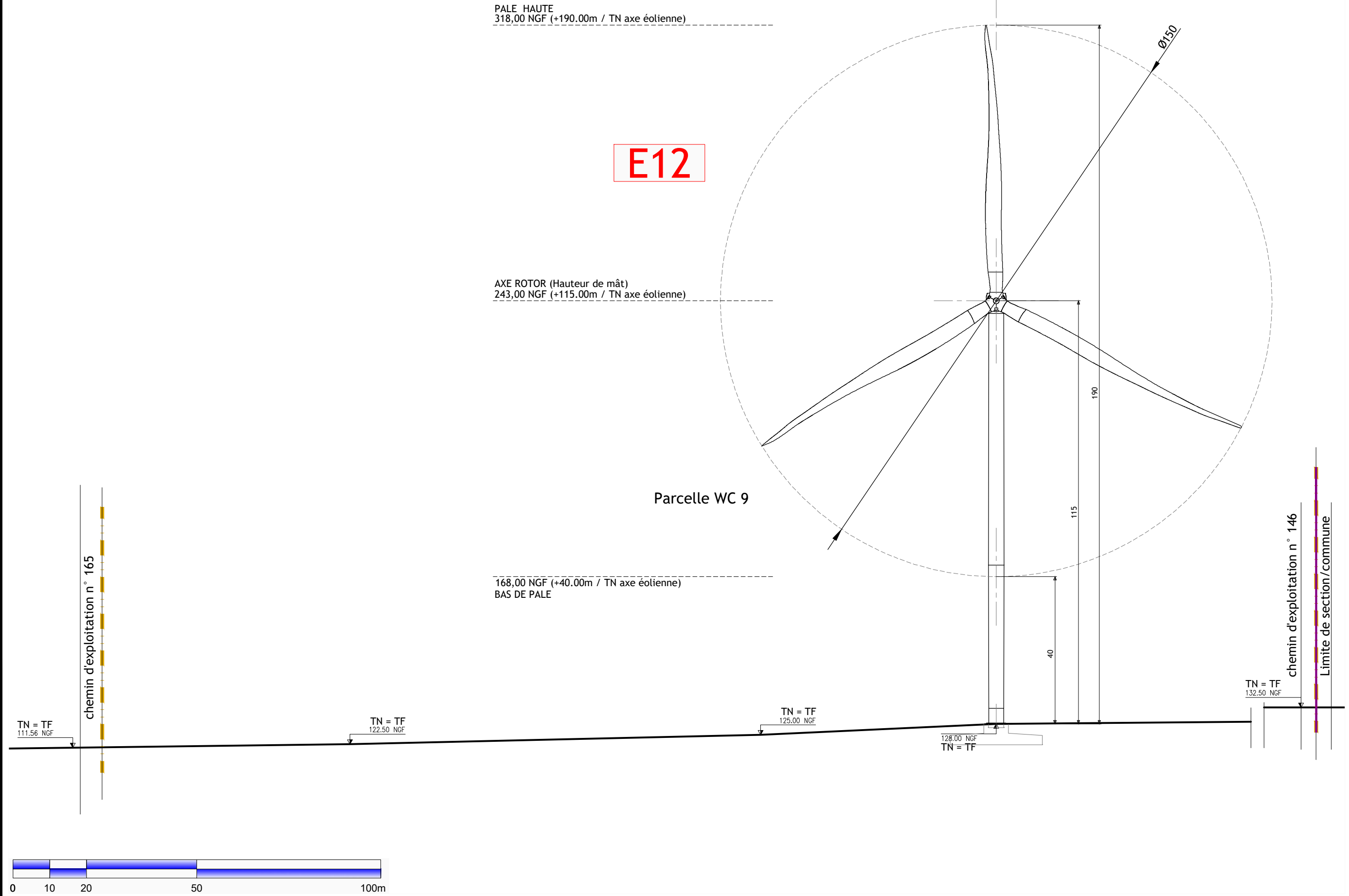
PARC EOLIEN DE LA VAURE  
Communes de CONNANTRE / CORROY / EUVY et FERRE-CHAMPENOISE (51)

ELEVATION / COUPE DE PROFIL - 11  
Ech : 1/1 000°

AE

08/02/2022

40



MAITRE DOUVREAGE :  
EOLIE DE LA VAURE  
42 Rue de Champagne  
51240 VITRY-LA-VILLE



BUREAU D'ETUDES :  
ASTECA SAS  
ECOPARC - OCEANIS - Bâtiment 1a  
35, rue Hérouin Tazieff  
54 320 MAXEVILLE  
Tél. 03.83.54.04.69 - Fax. 03.83.26.51.45



PARC EOLIEN DE LA VAURE  
Communes de CONNANTRE / CORROY / EUVY et FERRE-CHAMPENOISE (51)

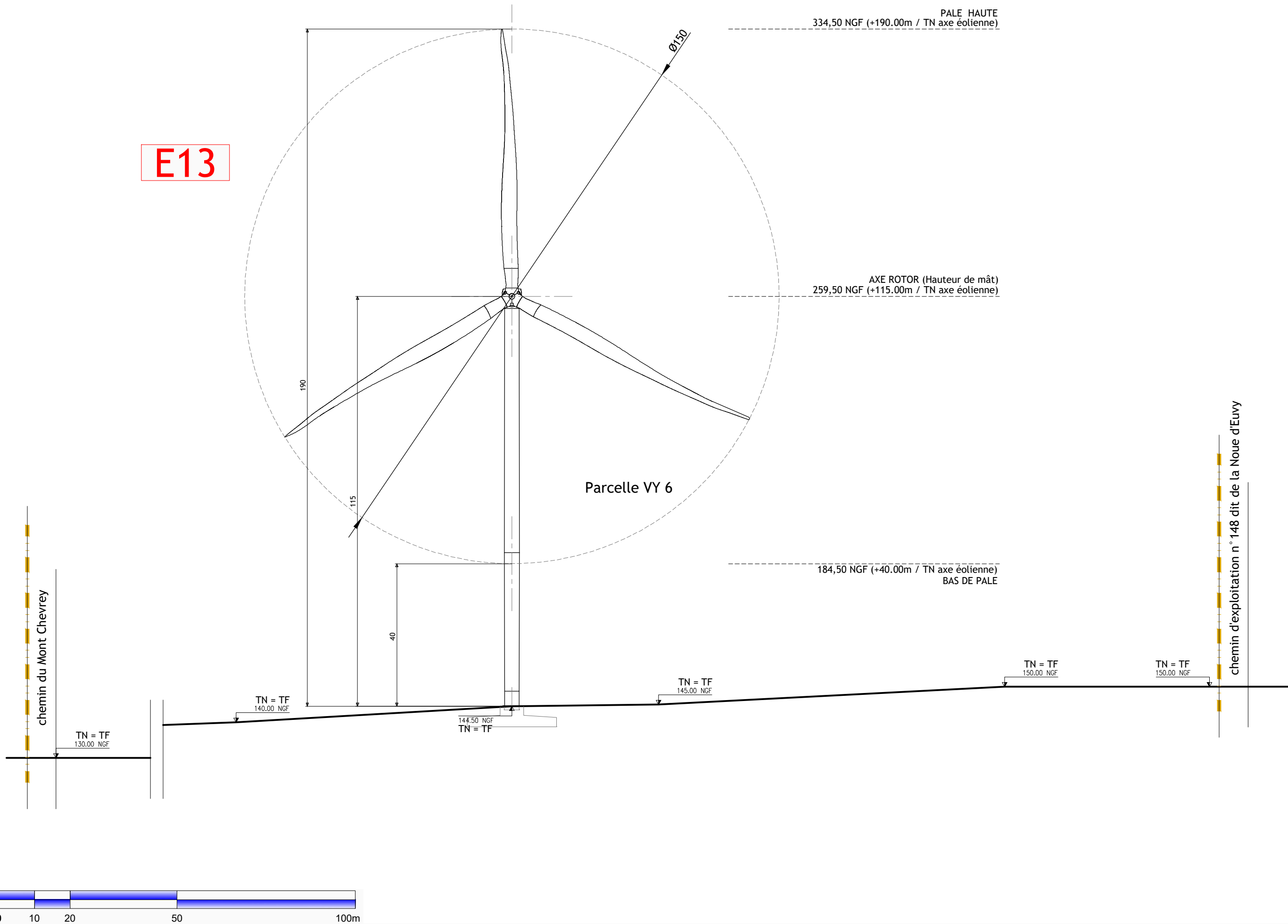
ELEVATION / COUPE DE PROFIL - E12  
Ech : 1/1 000°

AE

08/02/2022

41

**E13**



MAITRE D'OUVRAGE :  
 EOLE DE LA VAURE  
 42 Rue de Champagne  
 51240 VITRY-LA-VILLE

BUREAU D'ETUDES :  
 ASTECA SAS  
 ECOPARC - OCEANIS - Bâtiment 1a  
 35, rue Haroun Tazieff  
 54 320 MAXEVILLE  
 Tél. 03.83.54.04.89 - Fax. 03.83.28.51.45



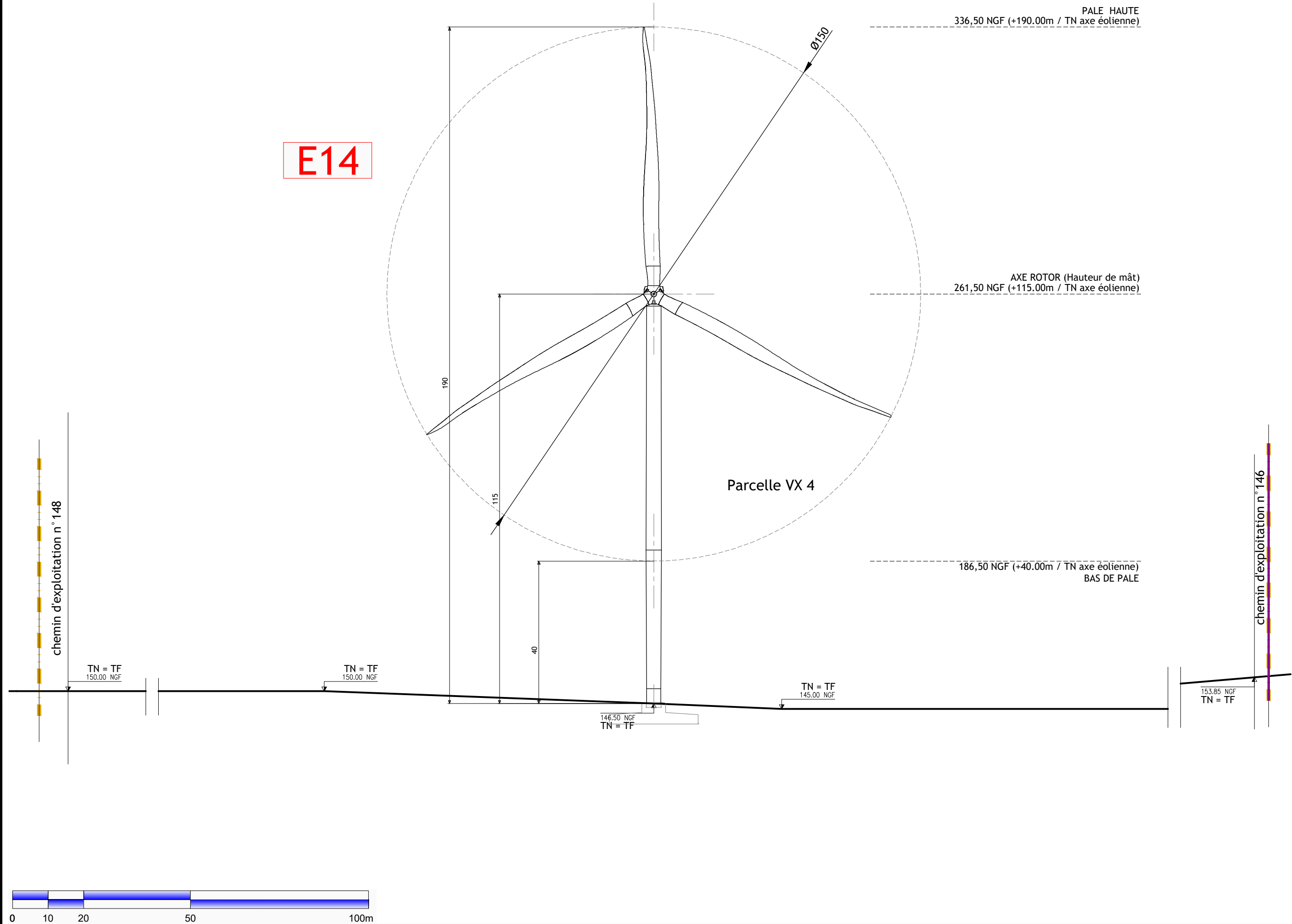
PARC EOLIEN DE LA VAURE  
 Communes de CONNANTRE / CORROY / EUVY et FERRE-CHAMPENOISE (51)

ELEVATION / COUPE DE PROFIL - E13  
 Ech : 1/1 000°

AE

08/02/2022

42



**E14**

MAITRE D'OUVRAGE :  
EOLIE DE LA VAURE  
42 Rue de Champagne  
51240 VITRY-LA-VILLE



BUREAU D'ETUDES :  
ASTECA SAS  
ECOPARC - OCEANIS - Bâtiment 1a  
35, rue Haroun Tazieff  
54 320 MAXEVILLE  
Tél. 03.83.54.04.69 - Fax. 03.83.26.51.45



PARC EOLIEN DE LA VAURE  
Communes de CONNANTRE / CORROY / EUVY et FERRE-CHAMPENOISE (51)

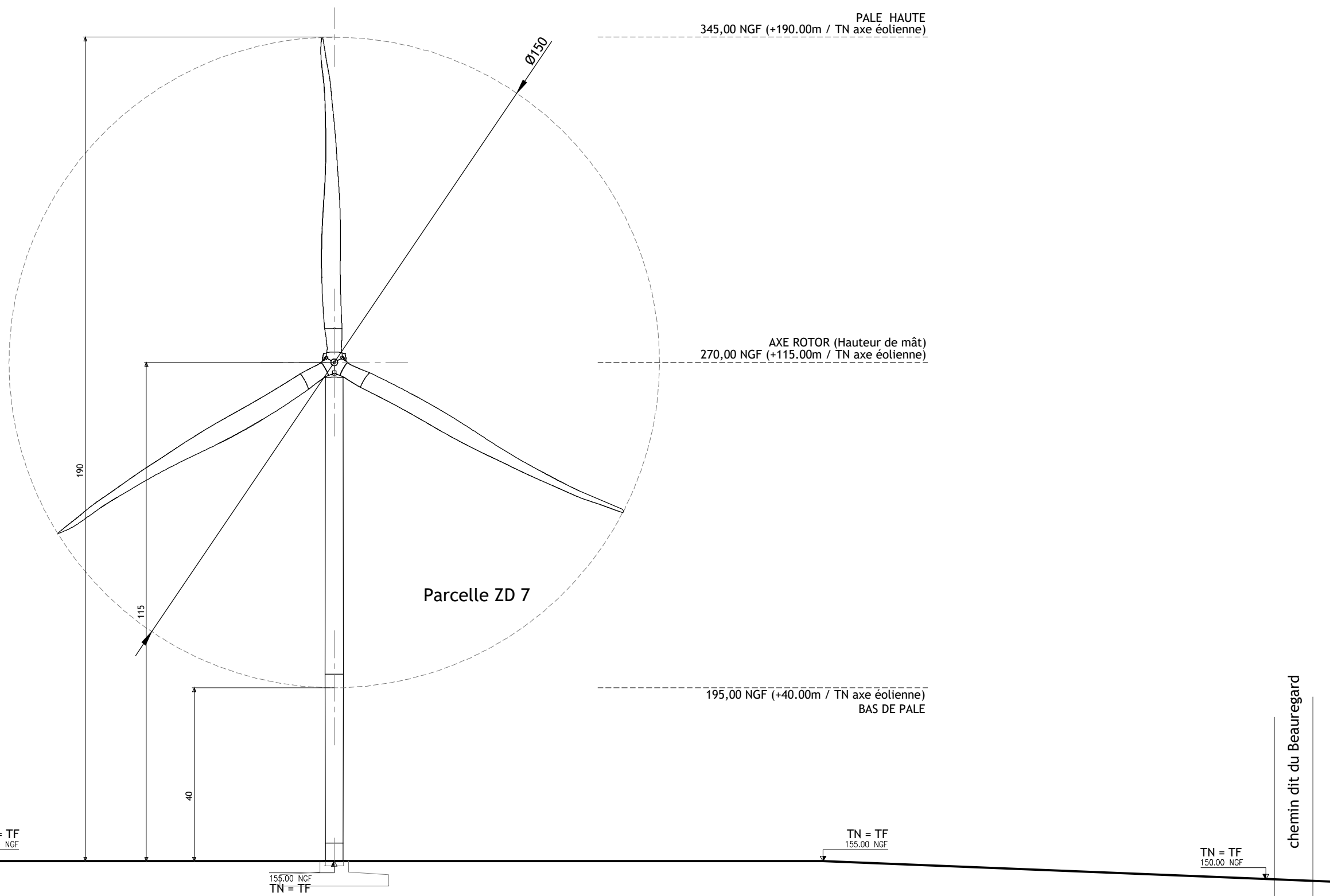
ELEVATION / COUPE DE PROFIL - E14  
Ech : 1/1 000°

AE

08/02/2022

43

**E15**



chemin d'exploitation n° 146

TN = TF  
150.00 NGF

TN = TF  
155.00 NGF

155.00 NGF  
TN = TF

TN = TF  
155.00 NGF

TN = TF  
150.00 NGF

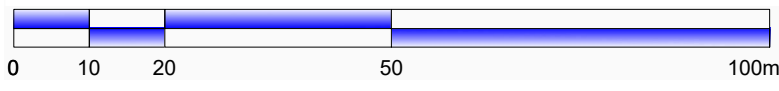
195,00 NGF (+40.00m / TN axe éolienne)  
BAS DE PALE

AXE ROTOR (Hauteur de mât)  
270,00 NGF (+115.00m / TN axe éolienne)

PALE HAUTE  
345,00 NGF (+190.00m / TN axe éolienne)

Parcelle ZD 7

chemin dit du Beauregard



**PARC EOLIEN DE LA VAURE**

Communes de CONNANTRE / CORROY / EUVY et FERRE-CHAMPENOISE (51)

**ELEVATION / COUPE DE PROFIL - E15**

Ech : 1/1 000°

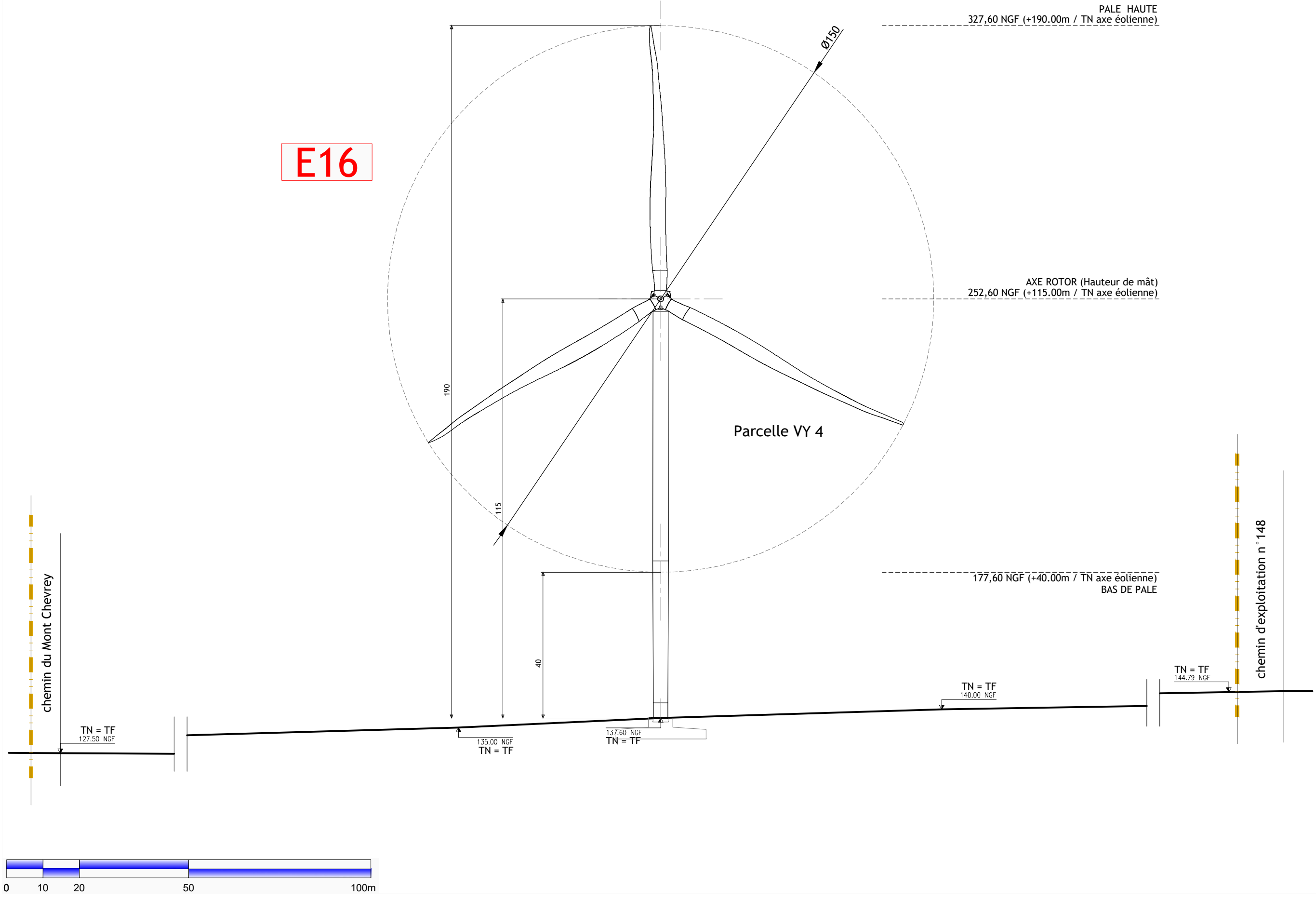
MAITRE D'OUVRAGE :  
EOLIE DE LA VAURE  
42 Rue de Champagne  
51240 VITRY-LA-VILLE

BUREAU D'ETUDES :  
ASTECA SAS  
ECOPARC - OCEANIS - Bâtiment 1a  
35, rue Hérouin Tazieff  
54 320 MAXEVILLE  
Tél. 03.83.54.04.89 - Fax. 03.83.28.51.45



**AE**

08/02/2022



MAITRE DOUVREAGE :  
EOLIE DE LA VAURE  
42 Rue de Champagne  
51240 VITRY-LA-VILLE



BUREAU D'ETUDES :  
ASTECA SAS  
ECOPARC - OCEANIS - Bâtiment 1a  
35, rue Haroun Tazieff  
54 320 MAXEVILLE  
Tél. 03.83.54.04.69 - Fax. 03.83.26.51.45



PARC EOLIEN DE LA VAURE  
Communes de CONNANTRE / CORROY / EUVY et FERRE-CHAMPENOISE (51)

ELEVATION / COUPE DE PROFIL - E16  
Ech : 1/1 000°

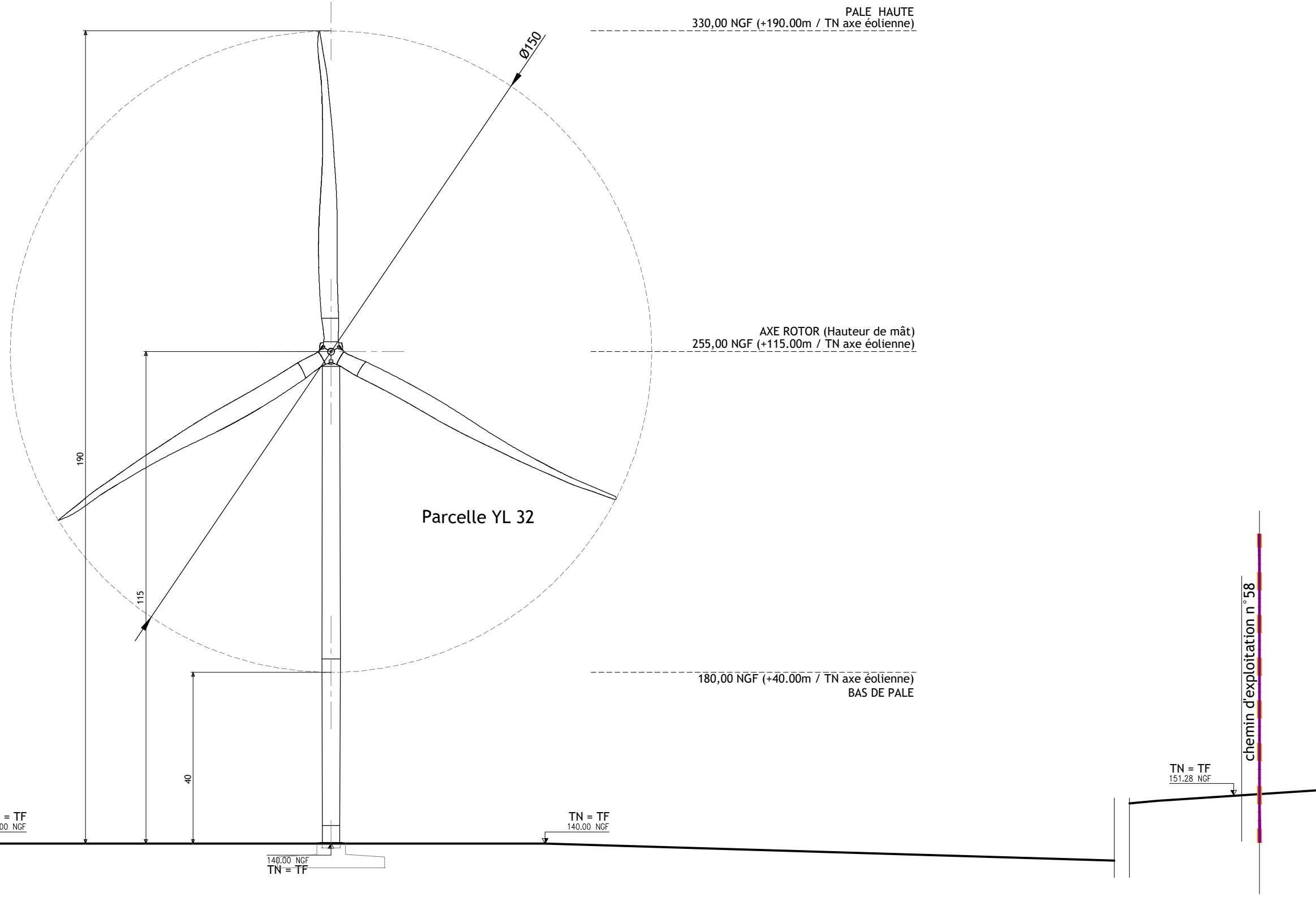
AE

08/02/2022

45



**E17**



MAITRE D'OUVRAGE :  
 EOLE DE LA VAURE  
 42 Rue de Champagne  
 51240 VITRY-LA-VILLE



BUREAU D'ETUDES :  
 ASTECA SAS  
 ECOPARC - OCEANIS - Bâtiment 1a  
 35, rue Hérouin Tazieff  
 54 320 MAXEVILLE  
 Tél. 03.83.54.04.69 - Fax. 03.83.26.51.45



PARC EOLIEN DE LA VAURE  
 Communes de CONNANTRE / CORROY / EUVY et FERRE-CHAMPENOISE (51)

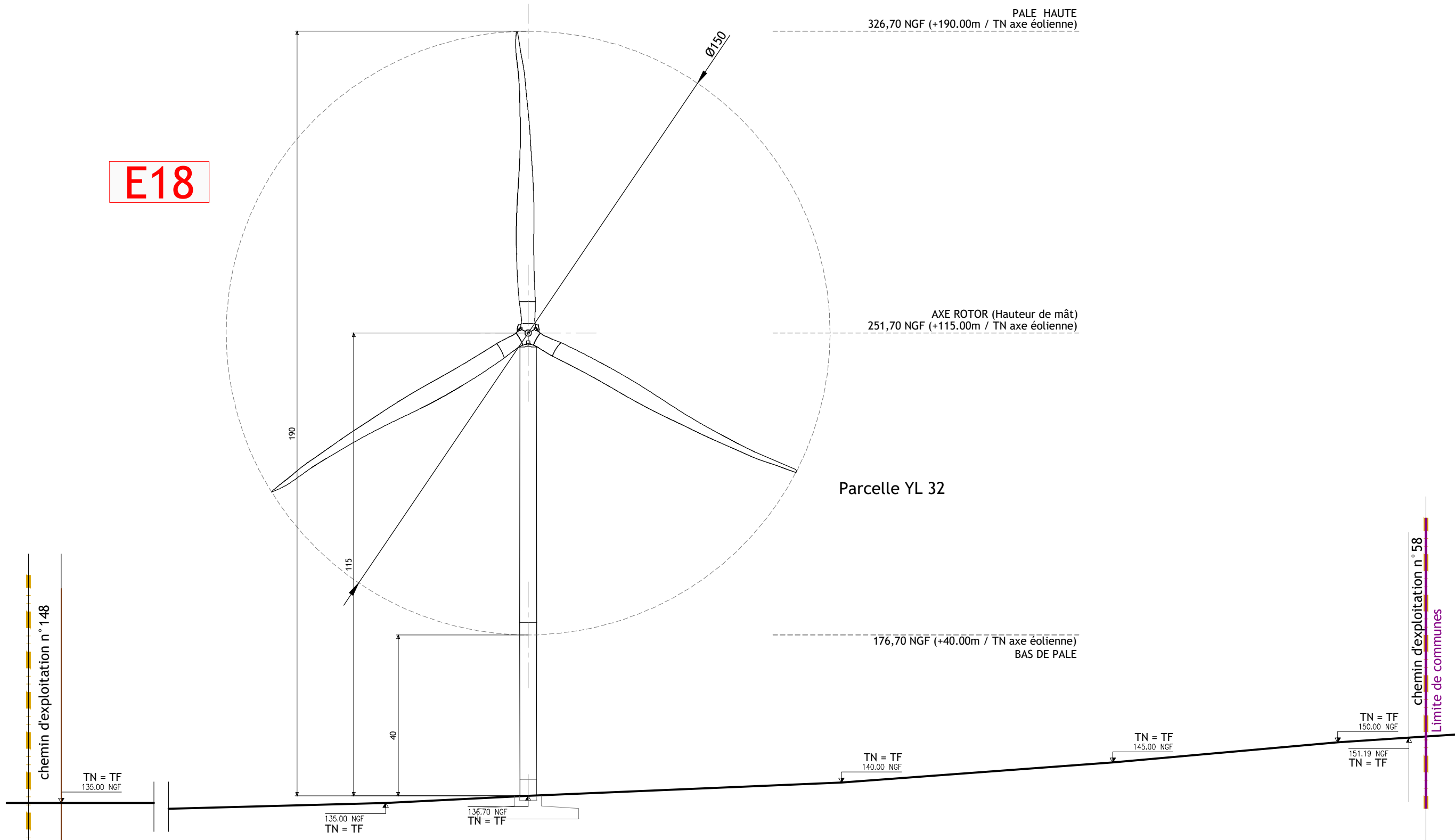
ELEVATION / COUPE DE PROFIL - E17  
 Ech : 1/1 000°

AE

08/02/2022

46

**E18**



Parcelle YL 32

MAITRE D'OUVRAGE :  
EOLIE DE LA VAURE  
42 Rue de Champagne  
51240 VITRY-LA-VILLE

BUREAU D'ETUDES :  
ASTECA SAS  
ECOPARC - OCEANIS - Bâtiment 1a  
35, rue Hieroun Tazieff  
54 320 MAXEVILLE  
Tél. 03.83.54.04.69 - Fax. 03.83.26.51.45



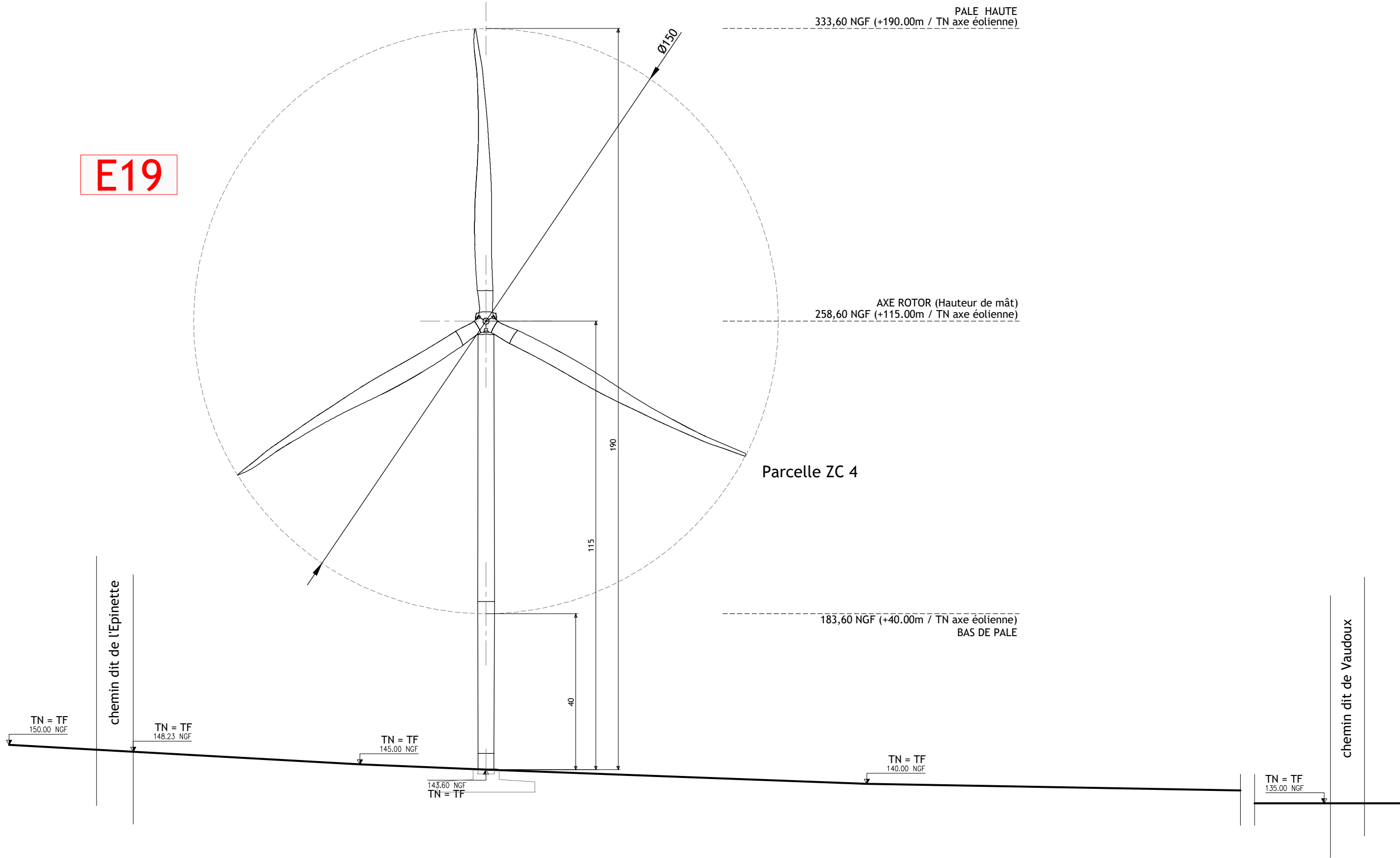
PARC EOLIEN DE LA VAURE  
Communes de CONNANTRE / CORROY / EUVY et FERRE-CHAMPENOISE (51)

ELEVATION / COUPE DE PROFIL - E18  
Ech : 1/1 000°

AE

08/02/2022

**E19**



MAITRE D'OUVRAGE :  
EOLIE DE LA VAURE  
42 Rue de Champagne  
51240 VITRY-LA-VILLE



BUREAU D'ETUDES :  
ASTECA SAS  
ECOPARC - OCEANIS - Bâtiment 1a  
35, rue Hieroun Tazieff  
54 320 MAXEVILLE  
Tél. 03.83.54.04.99 - Fax. 03.83.26.51.45



PARC EOLIEN DE LA VAURE  
Communes de CONNANTRE / CORROY / EUVY et FERRE-CHAMPENOISE (51)


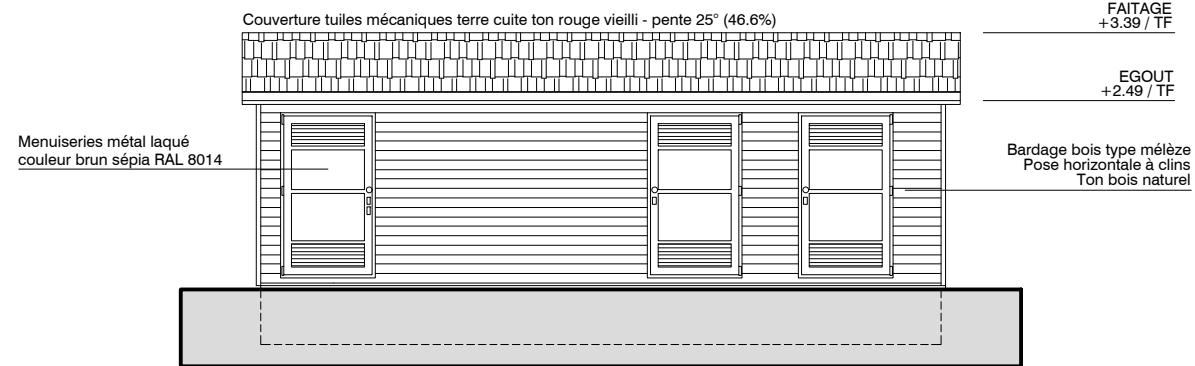
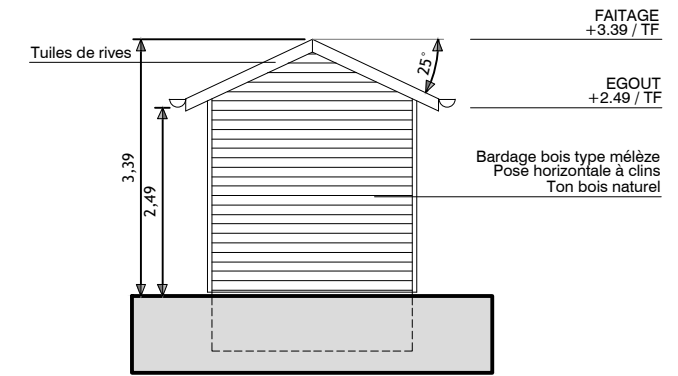
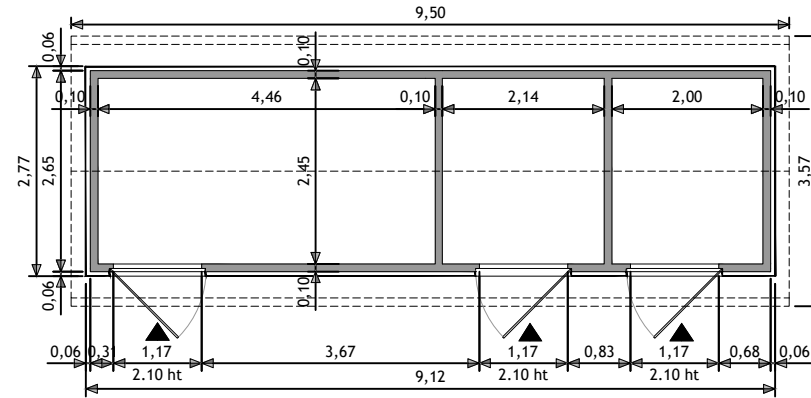
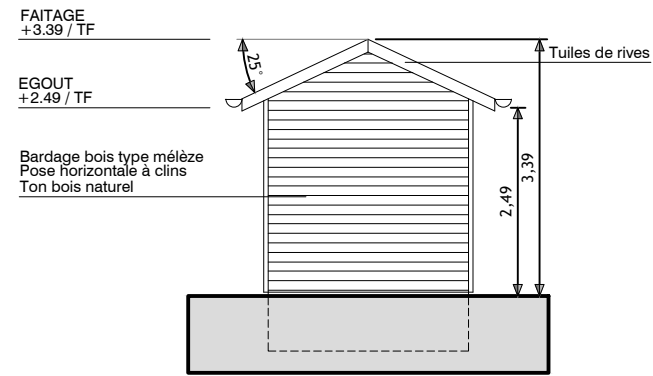
ELEVATION / COUPE DE PROFIL - E19  
Ech : 1/1 000°

AE

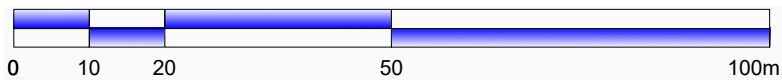
08/02/2022

48

Les présents plans sont exclusivement destinés à la Demande d'Autorisation Environnementale. Ils ne sont pas des plans d'exécution et ne peuvent donc en aucun cas être directement utilisés pour réaliser la construction. Toute reproduction même partielle interdite sans accord écrit du maître d'oeuvre.



- VISUEL TYPE / PERSPECTIVE -



MAITRE D'OUVRAGE :  
EOLIE DE LA VAURE  
42 Rue de Champagne  
51240 VITRY-LA-VILLE



PARC EOLIEN DE LA VAURE  
Communes de CONNANTRE / CORROY / EUVY et FERRE-CHAMPENOISE (51)

BUREAU D'ETUDES :  
ASTECA SAS  
ECOPARC - OCEANIS - Bâtiment 1a  
35, rue Haroun Tazieff  
54 320 MAXEVILLE  
Tél. 03.83.54.04.69 - Fax. 03.83.28.51.45

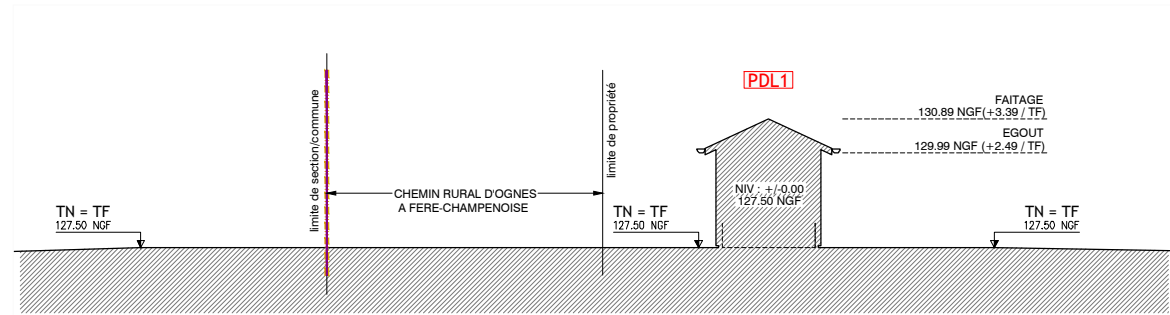


PRINCIPE PDL(s) - VUE EN PLAN / FACADES  
Ech : 1/100°

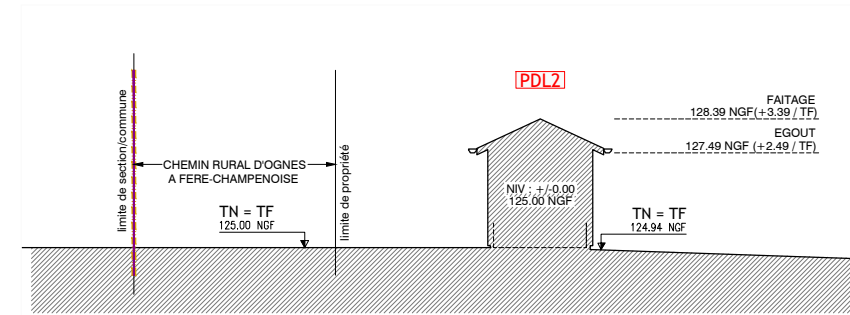
AE

08/02/2022

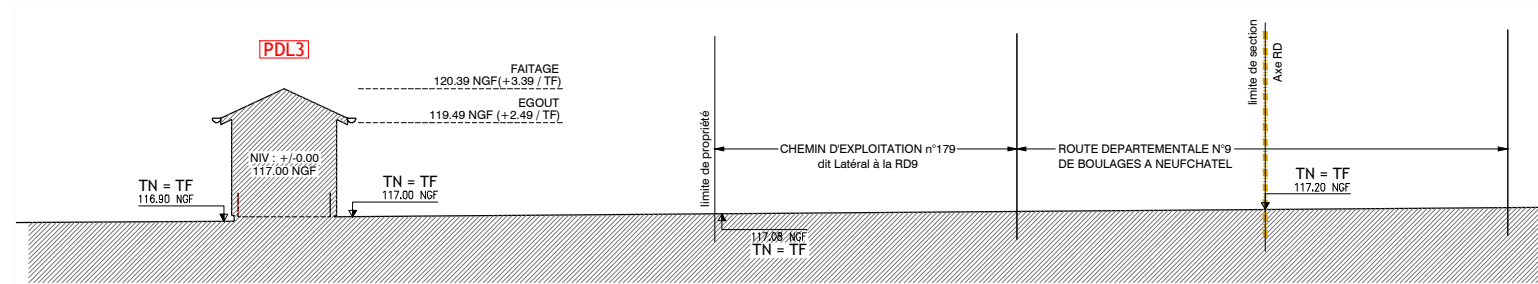
49



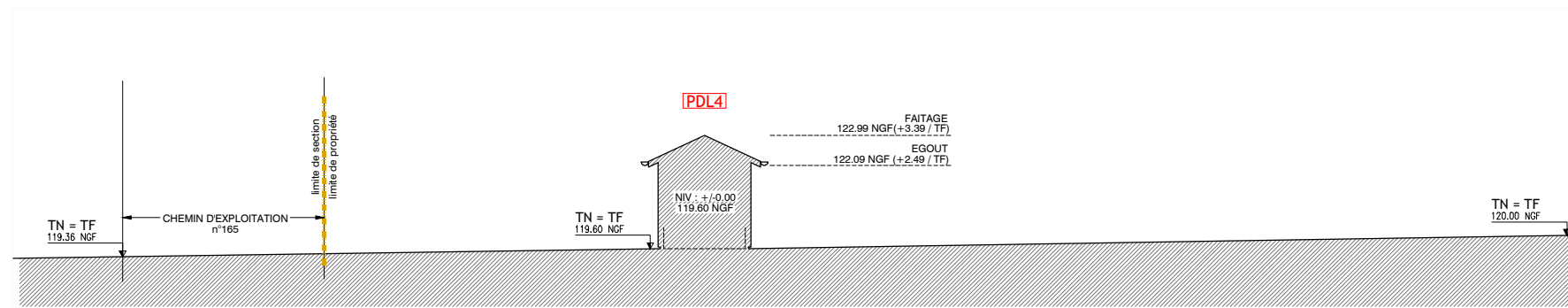
PDL1 - COUPE DE PROFIL A - Ech : 1/200°



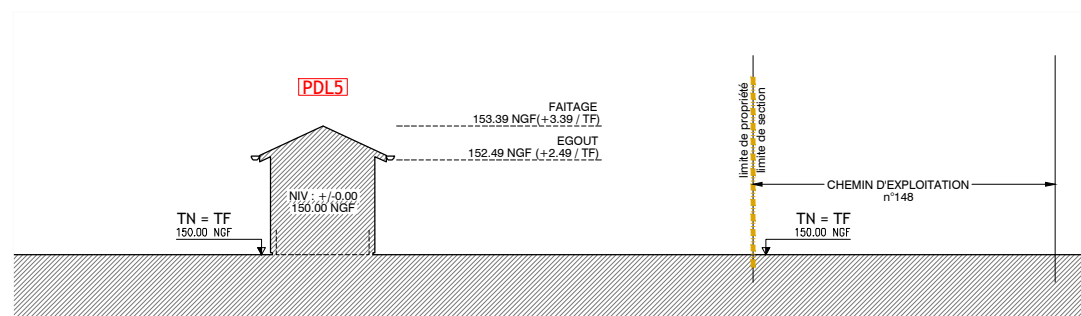
PDL2 - COUPE DE PROFIL B - Ech : 1/200°




PDL3 - COUPE DE PROFIL C - Ech : 1/200°



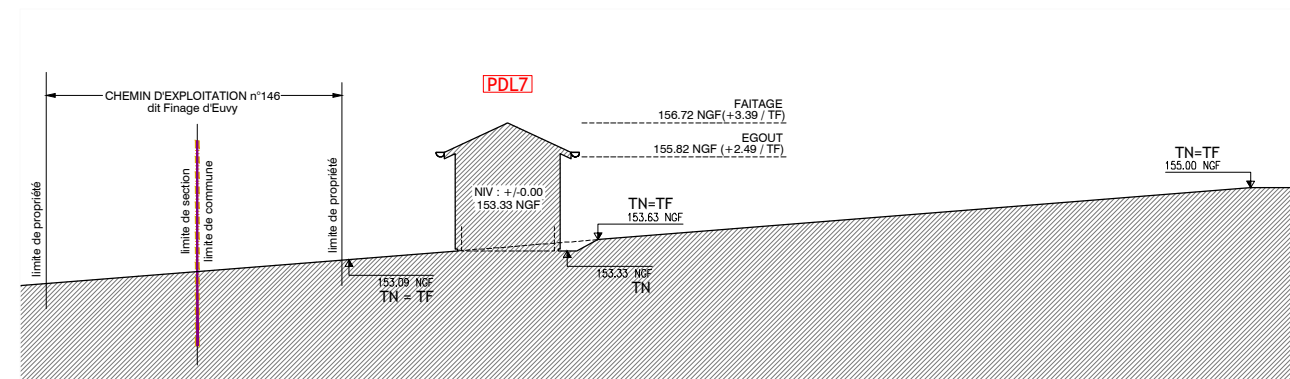
PDL4 - COUPE DE PROFIL D - Ech : 1/200°



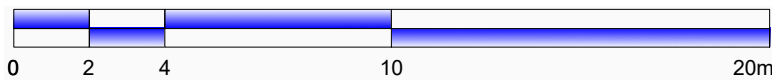
PDL5 - COUPE DE PROFIL E - Ech : 1/200°



PDL6 - COUPE DE PROFIL F - Ech : 1/200°



PDL7 - COUPE DE PROFIL G - Ech : 1/200°



MAITRE DOUVREAGE :  
Ecole de LA VAURE  
42 Rue de Champagne  
51240 VITRY-LA-VILLE



BUREAU D'ETUDES :  
ASTECA SAS  
ECOPARC - OCEANIS - Bâtiment 1a  
35, rue Haroun Tazieff  
54 320 MAXEVILLE  
Tél. 03.83.54.04.89 - Fax. 03.83.28.51.45



PARC EOLIEN DE LA VAURE  
Communes de CONNANTRE / CORROY / EUVY et FERRE-CHAMPENOISE (51)

ELEVATION / COUPE DE PROFIL - E19  
Ech : 1/1 000°

AE

08/02/2022

50

DEPARTEMENT DE LA MARNE (51)  
COMMUNES DE CONNANTRE, CORROY, EUVY ET FERE-CHAMPENOISE



" PARC EOLIEN DE LA VAURE "  
IMPLANTATION DE 18 EOLIENNES ET DE 7 POSTES DE LIVRAISON  
DOSSIER PLANS REGLEMENTAIRES

FEVRIER 2022

MAITRE  
D'OUVRAGE



SARL EOLE DE LA VAURE  
42, rue de Champagne  
51240 VITRY-LA-VILLE

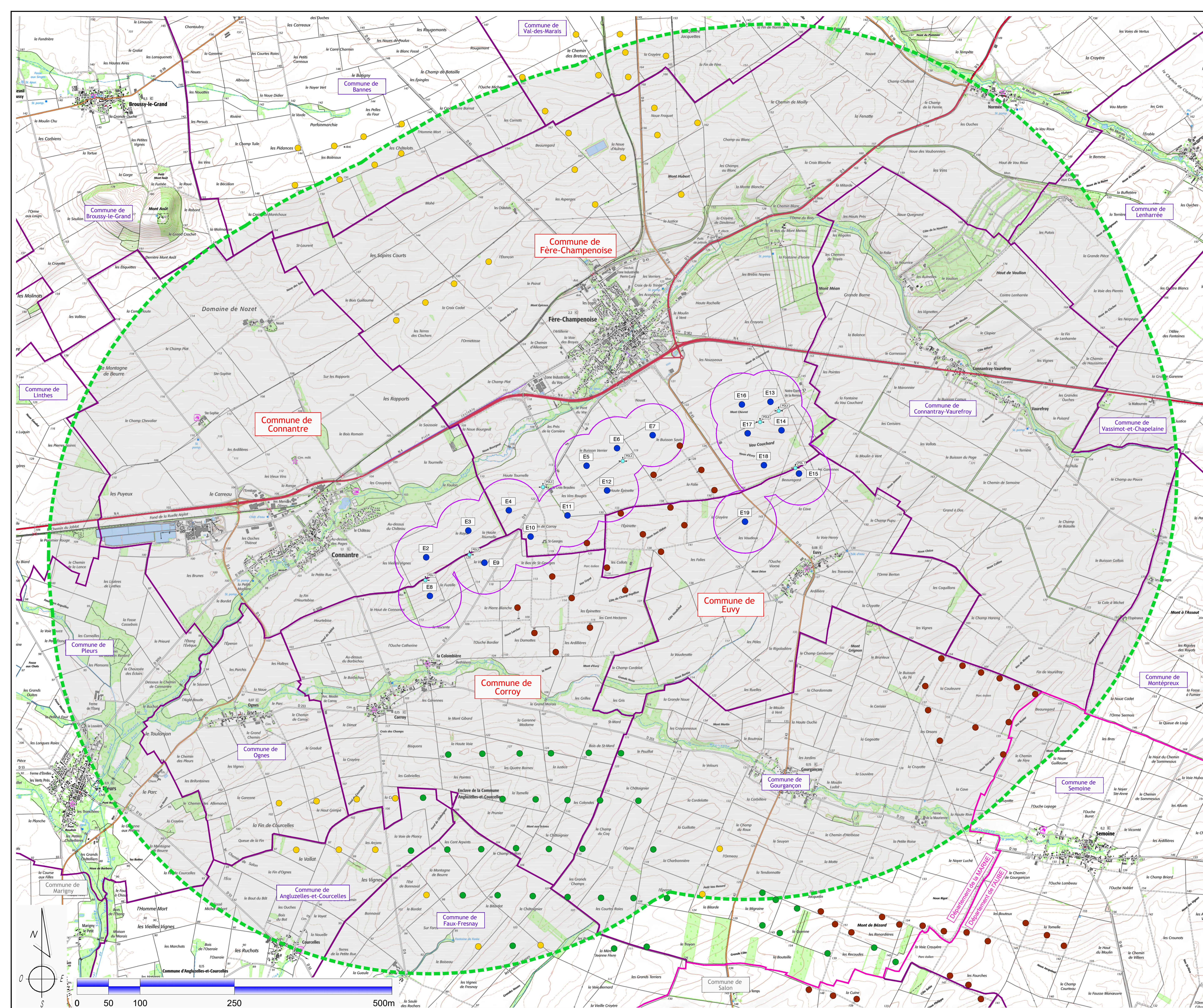
BUREAU  
D'ETUDES



ASTECA SAS  
ZONE ECOPARC OCEANIS - BAT. 1B  
35 rue HAROUN TAZIEFF  
54320 MAXEVILLE  
Tél : 03 83 54 04 69 / Fax : 03 83 28 51 45

AUTORISATION  
ENVIRONNEMENTALE

AE



**LEGENDE :**


- Rayon d'affichage réglementaire de 6 km  
Autour des installations
- Limite de Commune
- Limite départementale
- Eoliennes projetées (PARC EOLIEN DE LA VAURE)
- Postes de Livraison projetés (PARC EOLIEN DE LA VAURE)
- Eoliennes construites (existantes)
- Eoliennes autorisées
- Eoliennes en cours d'instruction
- Commune de Corroy  
Communes d'implantation du projet
- Commune de Angluzelles-et-Courcelles  
Communes d'implantation du projet
- Commune de Marigny  
Communes d'implantation du projet

Plan établi en Lambert 93

## PARC EOLIEN DE LA VAURE

Communes de CONNANTRE / CORROY / EUVY et FERÉ-CHAMPENOISE ( 51)

**Maitre d'Ouvrage**  
 SOLE DE LA VAURE  
 43 Rue de Champagne  
 51340 VITRY-LA-VILLE




Ce document est la propriété de la société ASTECA SAS et ne peut être reproduit sans son autorisation préalable.

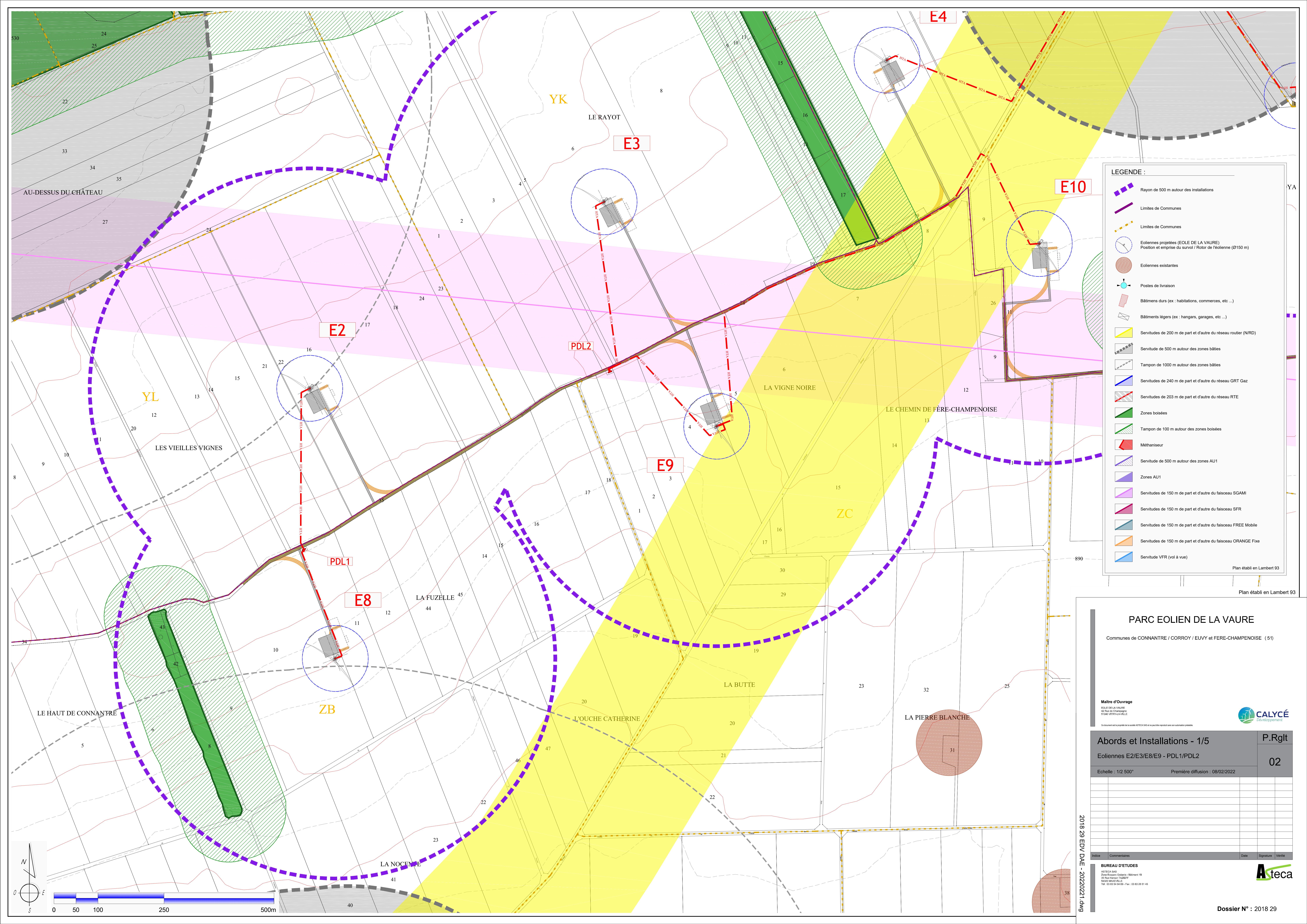
<b>SITUATION</b>		<b>P.Rglt</b>
		<b>01</b>
Echelle : 1/25 000°	Première diffusion : 08/02/2022	

Index	Commentaires	Date	Signature	Véifié

**BUREAU D'ETUDES**  
 ASTECA SAS  
 Zone Espace Océans - Bâtiment 18  
 54300 MAXEVILLE  
 Tél. 03 83 54 04 69 - Fax : 03 83 28 51 45



2018 29 EDV DAE - 20220221.dwg



**LEGENDE :**

- Rayon de 500 m autour des installations
- Limites de Communes
- Limites de Communes
- Eoliennes projetées (EOLE DE LA VAURE)  
Position et emprise du survol / Rotor de l'éolienne (Ø150 m)
- Eoliennes existantes
- Postes de livraison
- Bâtiments durs (ex : habitations, commerces, etc...)
- Bâtiments légers (ex : hangars, garages, etc...)
- Servitudes de 200 m de part et d'autre du réseau routier (N/RD)
- Servitude de 500 m autour des zones bâties
- Tampon de 1000 m autour des zones bâties
- Servitudes de 240 m de part et d'autre du réseau GRT Gaz
- Servitudes de 203 m de part et d'autre du réseau RTE
- Zones boisées
- Tampon de 100 m autour des zones boisées
- Méthaniseur
- Servitude de 500 m autour des zones AU1
- Zones AU1
- Servitudes de 150 m de part et d'autre du faisceau SGAMI
- Servitudes de 150 m de part et d'autre du faisceau SFR
- Servitudes de 150 m de part et d'autre du faisceau FREE Mobile
- Servitudes de 150 m de part et d'autre du faisceau ORANGE Fixe
- Servitude VFR (vol à vue)

Plan établi en Lambert 93

**PARC EOLIEN DE LA VAURE**  
Communes de CONNANTRE / CORROY / EUVY et FERÉ-CHAMPENOISE ( 51 )

**Maitre d'Ouvrage**  
EOLIE DE LA VAURE  
42 Rue de Champagne  
51240 FERÉ-CHAMPENOISE

Ce document est la propriété de la société ASTECA SAS et peut être reproduit sans son autorisation préalable.

**Abords et Installations - 1/5**  
Eoliennes E2/E3/E8/E9 - PDL1/PDL2

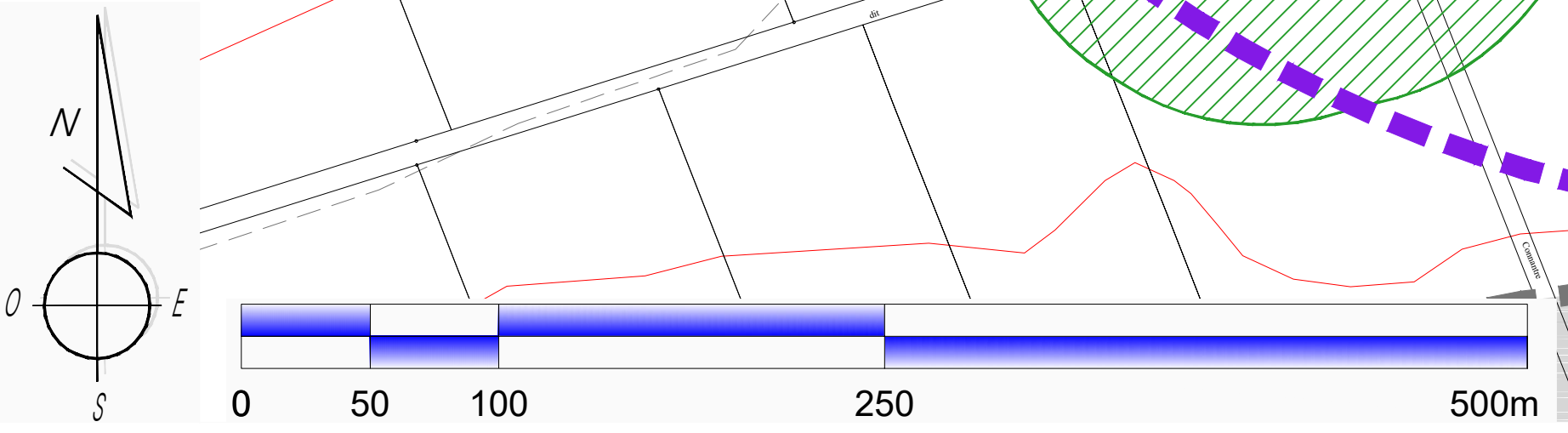
Echelle : 1/2 500°  
Première diffusion : 08/02/2022

**BUREAU D'ETUDES**  
ASTECA SAS  
Zone Industrielle Ouzelle - Bâtiment 18  
39 Rue Pasteur - TAZEFF  
44300 NANTESVILLE  
Tel : 02 83 34 94 69 - Fax : 02 83 28 51 45

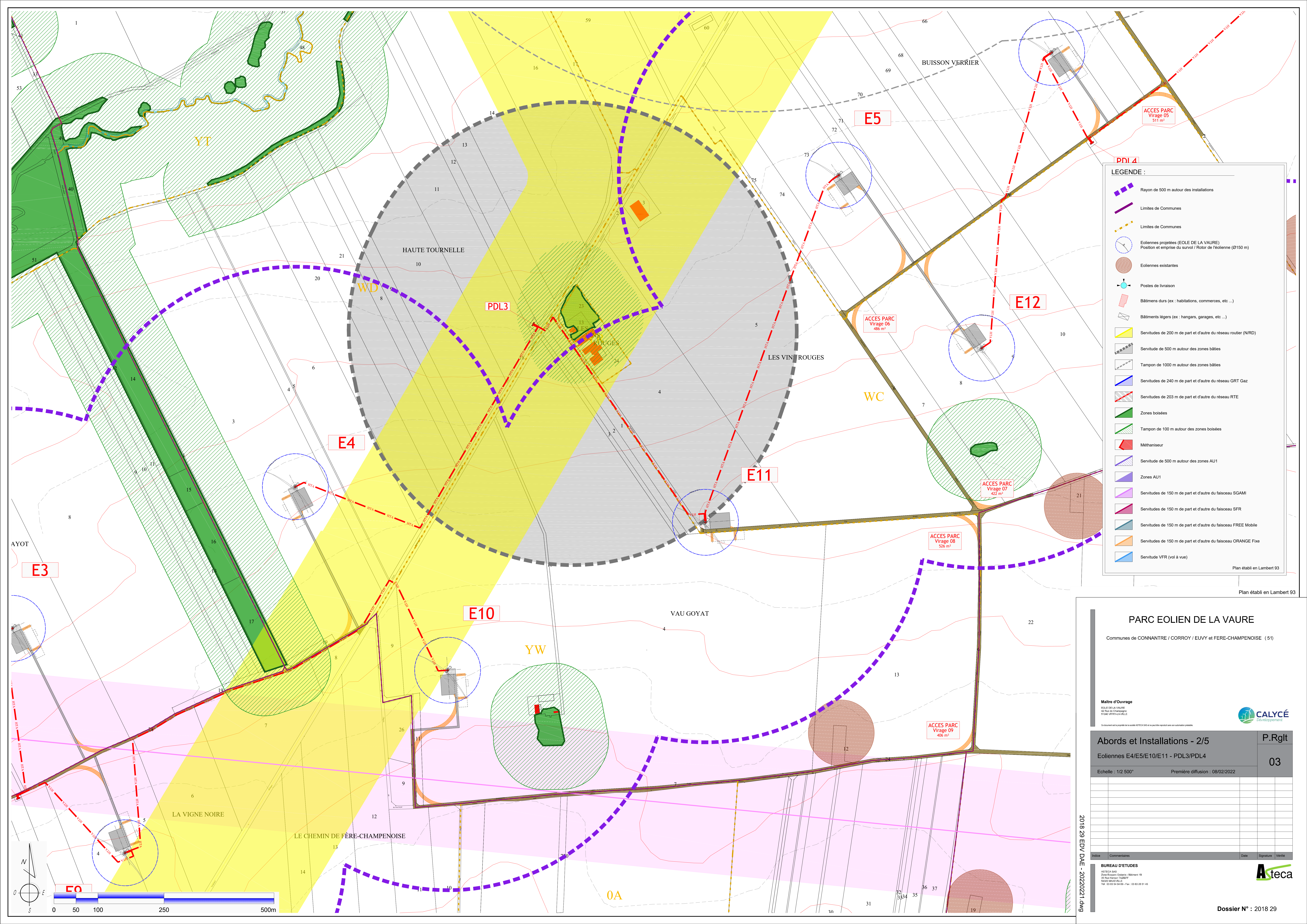
**ASTECA**

2018\_29\_EDV\_DAE - 20220221.dwg

Dossier N° : 2018 29







**LEGENDE :**

- Rayon de 500 m autour des installations
- Limites de Communes
- Limites de Communes
- Eoliennes projetées (EOLE DE LA VAURE)  
Position et emprise du survol / Rotor de l'éolienne (Ø150 m)
- Eoliennes existantes
- Postes de livraison
- Bâtiments durs (ex : habitations, commerces, etc ...)
- Bâtiments légers (ex : hangars, garages, etc ...)
- Servitudes de 200 m de part et d'autre du réseau routier (N/RD)
- Servitude de 500 m autour des zones bâties
- Tampon de 1000 m autour des zones bâties
- Servitudes de 240 m de part et d'autre du réseau GRT Gaz
- Servitudes de 203 m de part et d'autre du réseau RTE
- Zones boisées
- Tampon de 100 m autour des zones boisées
- Méthanisier
- Servitude de 500 m autour des zones AU1
- Zones AU1
- Servitudes de 150 m de part et d'autre du faisceau SGAMI
- Servitudes de 150 m de part et d'autre du faisceau SFR
- Servitudes de 150 m de part et d'autre du faisceau FREE Mobile
- Servitudes de 150 m de part et d'autre du faisceau ORANGE Fixe
- Servitude VFR (vol à vue)

Plan établi en Lambert 93

**PARC EOLIEN DE LA VAURE**  
Communes de CONNANTRE / CORROY / EUVY et FERÉ-CHAMPENOISE ( 51 )

**Maître d'Ouvrage**  
EOLIE DE LA VAURE  
42 Rue de Champagne  
51240 FERÉ-CHAMPENOISE

**Calycé**

Ce document est le propriété de la société CALYCE SAS et peut être reproduit sans autorisation préalable.

**Abords et Installations - 2/5** P.Rglt  
Eoliennes E4/E5/E10/E11 - PDL3/PDL4 03

Echelle : 1/2 500<sup>e</sup> Première diffusion : 08/02/2022

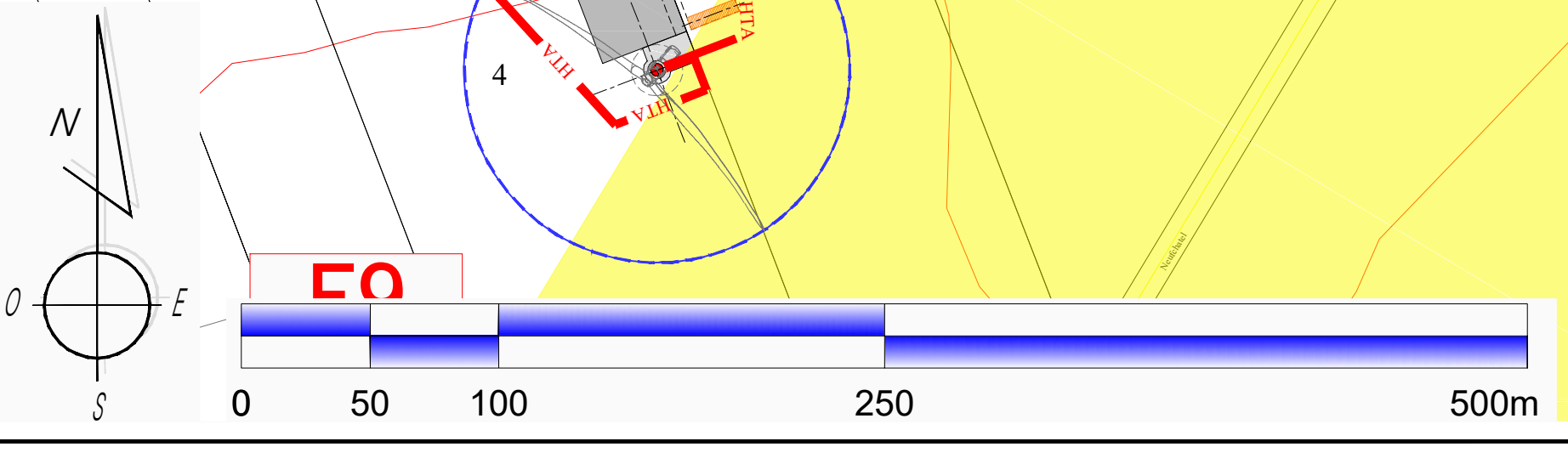
Indice	Commentaires	Date	Signature	Vérifié

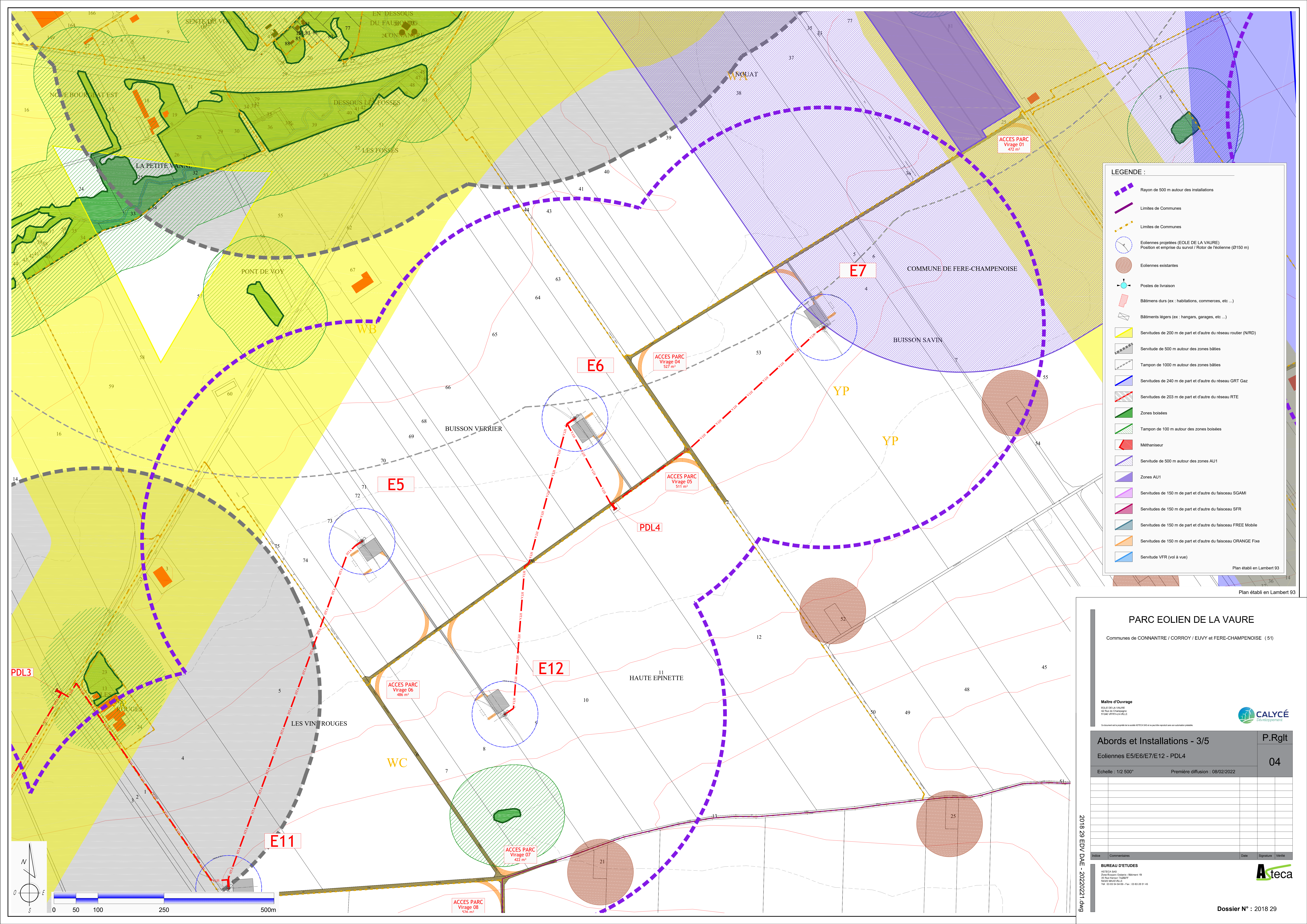
**BUREAU D'ETUDES**  
ASTECA SAS  
Zone Industrielle Ouzilly - Bâtiment 18  
39 Rue Pasteur 12250FF  
44300 NANTES  
Tel : 02 53 54 94 69 - Fax : 02 53 28 51 45

**Asteca**

2018\_29\_EUV\_DAE\_20220221.dwg

Dossier N° : 2018 29





**LEGENDE :**

- Rayon de 500 m autour des installations
- Limites de Communes
- Limites de Communes
- Eoliennes projetées (EOLIE DE LA VAURE)  
Position et emprise du survol / Rotor de l'éolienne (Ø150 m)
- Eoliennes existantes
- Postes de livraison
- Bâtiments durs (ex : habitations, commerces, etc ...)
- Bâtiments légers (ex : hangars, garages, etc ...)
- Servitudes de 200 m de part et d'autre du réseau routier (N/RD)
- Servitude de 500 m autour des zones bâties
- Tampon de 1000 m autour des zones bâties
- Servitudes de 240 m de part et d'autre du réseau GRT Gaz
- Servitudes de 203 m de part et d'autre du réseau RTE
- Zones boisées
- Tampon de 100 m autour des zones boisées
- Méthaniseur
- Servitude de 500 m autour des zones AU1
- Zones AU1
- Servitudes de 150 m de part et d'autre du faisceau SGAMI
- Servitudes de 150 m de part et d'autre du faisceau SFR
- Servitudes de 150 m de part et d'autre du faisceau FREE Mobile
- Servitudes de 150 m de part et d'autre du faisceau ORANGE Fixe
- Servitude VFR (vol à vue)

Plan établi en Lambert 93

**PARC EOLIEN DE LA VAURE**

Communes de CONNANTRE / CORROY / EUVY et FERÉ-CHAMPENOISE ( 51 )

**Maître d'Ouvrage**  
EOLIE DE LA VAURE  
42 Rue de Champagne  
51240 FERÉ-CHAMPENOISE

**CALYCÉ**  
Développement

Ce document est la propriété de la société CALYCÉ SAS et peut être reproduit sans son autorisation préalable.

**Abords et Installations - 3/5** P.Rglt

**Eoliennes E5/E6/E7/E12 - PDL4** 04

Echelle : 1/2 500° Première diffusion : 08/02/2022

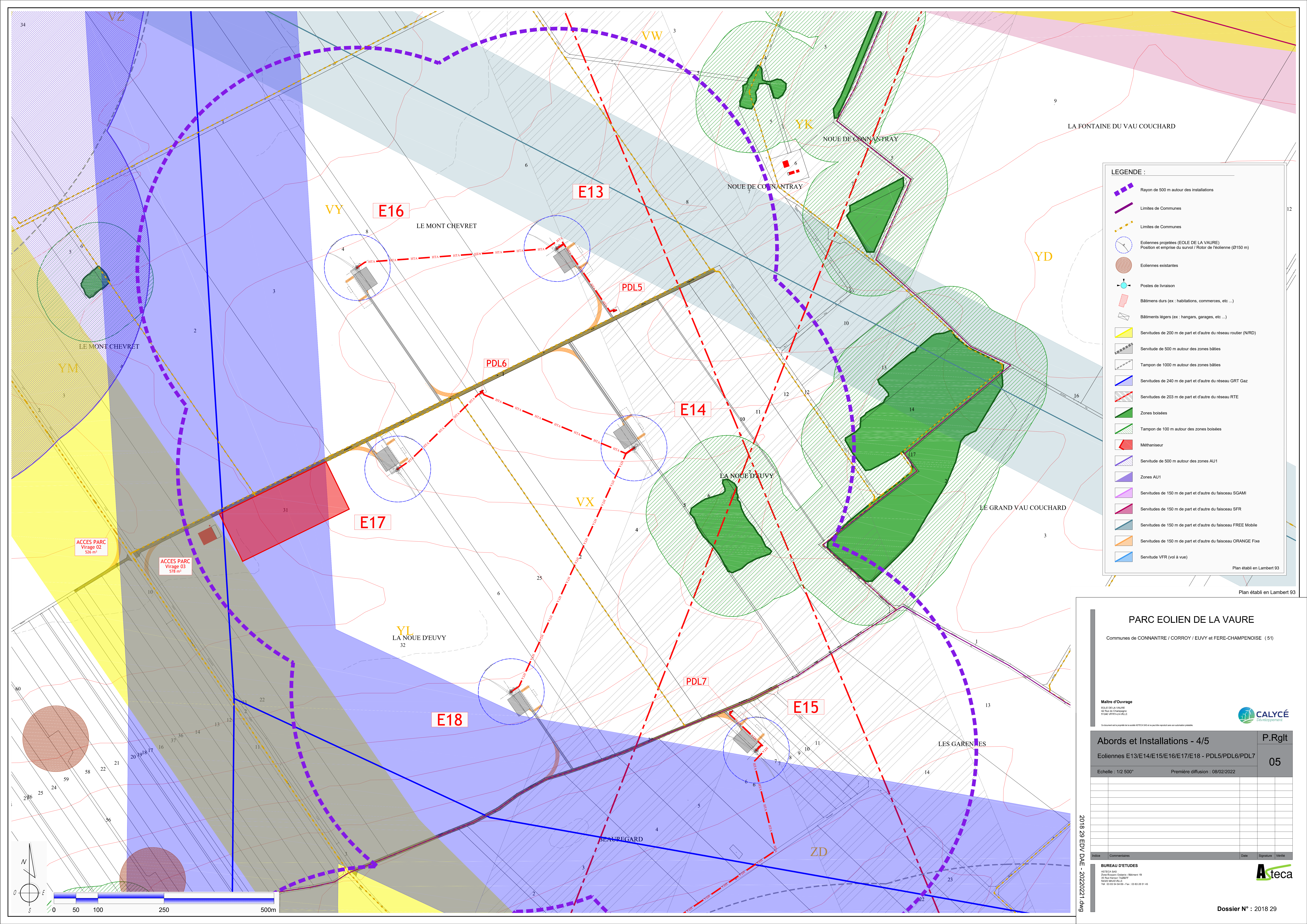
Indice	Commentaires	Date	Signature	Vérifié

**BUREAU D'ETUDES**  
ASTECA SAS  
2 Rue Eugène Ourlet - Bâtiment 18  
39 Rue Pasteur - LAZIEFF  
44300 NANTES  
Tel : 03 83 54 94 69 - Fax : 03 83 28 51 45

**ASTECA**

Dossier N° : 2018 29

2018\_29\_EUV\_DAE - 20220221.dwg



**LEGENDE :**

- Rayon de 500 m autour des installations
- Limites de Communes
- Limites de Communes
- Eoliennes projetées (EOLE DE LA VAURE)  
Position et emprise du survol / Rotor de l'éolienne (Ø150 m)
- Eoliennes existantes
- Postes de livraison
- Bâtiments durs (ex : habitations, commerces, etc ...)
- Bâtiments légers (ex : hangars, garages, etc ...)
- Servitudes de 200 m de part et d'autre du réseau routier (N/RD)
- Servitude de 500 m autour des zones bâties
- Tampon de 1000 m autour des zones bâties
- Servitudes de 240 m de part et d'autre du réseau GRT Gaz
- Servitudes de 203 m de part et d'autre du réseau RTE
- Zones boisées
- Tampon de 100 m autour des zones boisées
- Méthaniseur
- Servitude de 500 m autour des zones AU1
- Zones AU1
- Servitudes de 150 m de part et d'autre du faisceau SGAMI
- Servitudes de 150 m de part et d'autre du faisceau SFR
- Servitudes de 150 m de part et d'autre du faisceau FREE Mobile
- Servitudes de 150 m de part et d'autre du faisceau ORANGE Fixe
- Servitude VFR (vol à vue)

Plan établi en Lambert 93

**PARC EOLIEN DE LA VAURE**

Communes de CONNANTRE / CORROY / EUVY et FERÉ-CHAMPENOISE ( 51 )

---

**Maître d'Ouvrage**  
 EOLE DE LA VAURE  
 42 Rue de Champagne  
 51240 FERÉ-CHAMPENOISE

---

**Abords et Installations - 4/5**

Eoliennes E13/E14/E15/E16/E17/E18 - PDL5/PDL6/PDL7

P.Rglt  
05

Echelle : 1/2 500°      Première diffusion : 08/02/2022

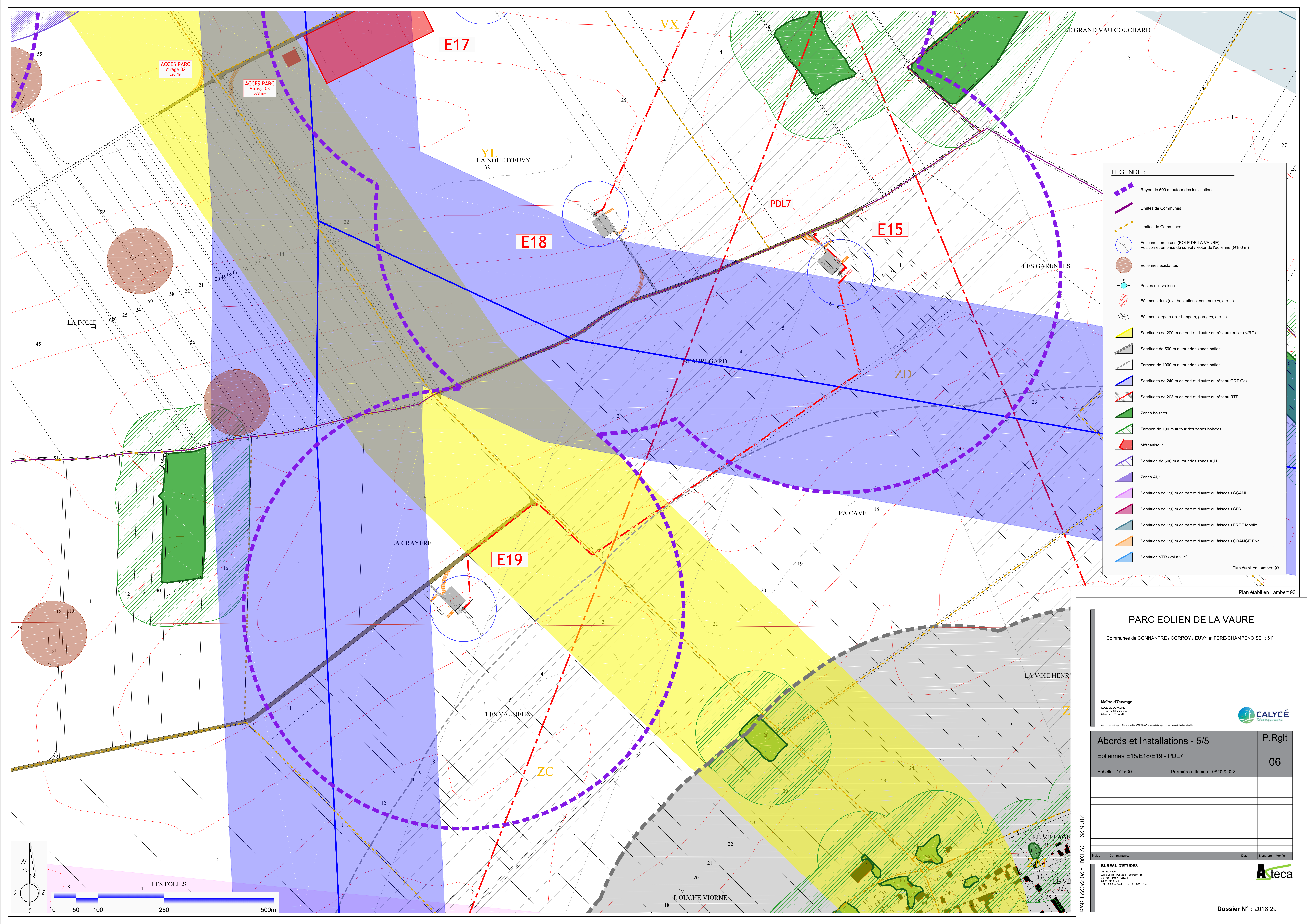
Indice	Commentaires	Date	Signature	Vérifié

---

**BUREAU D'ETUDES**  
 ASTECA SAS  
 Zone Industrielle Océane - Bâtiment 18  
 39 Rue Pasteur - LAZEF  
 44300 NANTES  
 Tél : 02 83 94 69 91 - Fax : 02 83 28 51 45

2018\_29\_EUV\_DAE - 20220221.dwg

Dossier N° : 2018 29



**LEGENDE :**

- Rayon de 500 m autour des installations
- Limites de Communes
- Limites de Communes
- Eoliennes projetées (EOLE DE LA VAURE)  
Position et emprise du survol / Rotor de l'éolienne (Ø150 m)
- Eoliennes existantes
- Postes de livraison
- Bâtiments durs (ex : habitations, commerces, etc ...)
- Bâtiments légers (ex : hangars, garages, etc ...)
- Servitudes de 200 m de part et d'autre du réseau routier (N/RD)
- Servitude de 500 m autour des zones bâties
- Tampon de 1000 m autour des zones bâties
- Servitudes de 240 m de part et d'autre du réseau GRT Gaz
- Servitudes de 203 m de part et d'autre du réseau RTE
- Zones boisées
- Tampon de 100 m autour des zones boisées
- Méthaniseur
- Servitude de 500 m autour des zones AU1
- Zones AU1
- Servitudes de 150 m de part et d'autre du faisceau SGAMI
- Servitudes de 150 m de part et d'autre du faisceau SFR
- Servitudes de 150 m de part et d'autre du faisceau FREE Mobile
- Servitudes de 150 m de part et d'autre du faisceau ORANGE Fixe
- Servitude VFR (vol à vue)

Plan établi en Lambert 93

**PARC EOLIEN DE LA VAURE**

Communes de CONNANTRE / CORROY / EUVY et FERÉ-CHAMPENOISE ( 51 )

---

**Maitre d'Ouvrage**  
 EOLE DE LA VAURE  
 42 Rue de Champagne  
 51240 FERÉ-CHAMPENOISE

---

**Abords et Installations - 5/5** P.Rglt

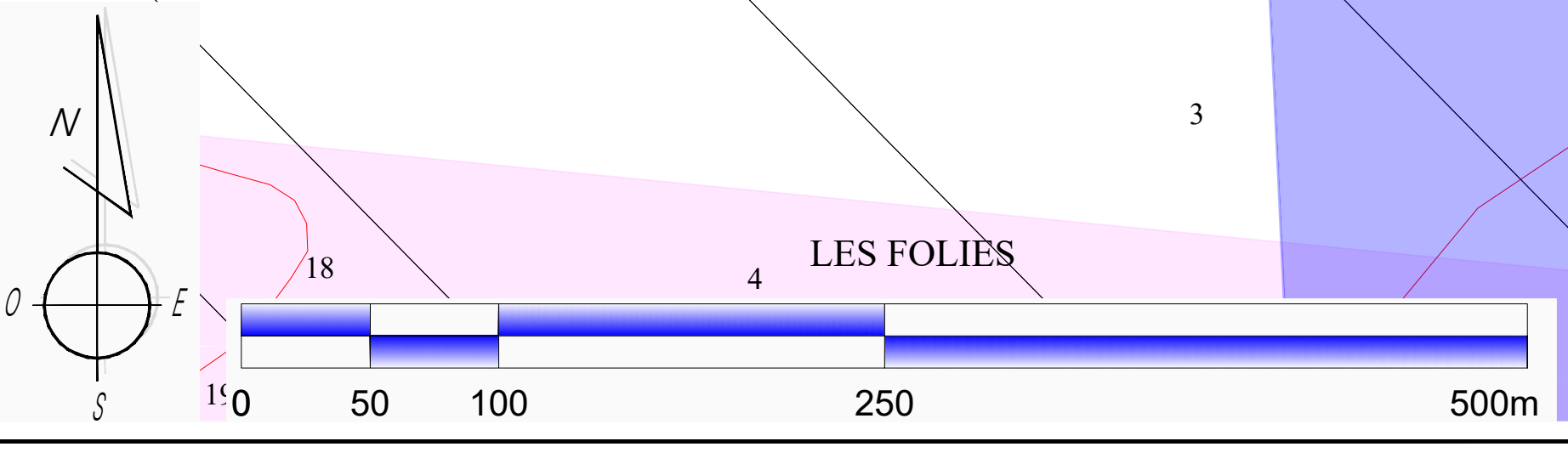
Eoliennes E15/E18/E19 - PDL7 06

Echelle : 1/2 500° Première diffusion : 08/02/2022

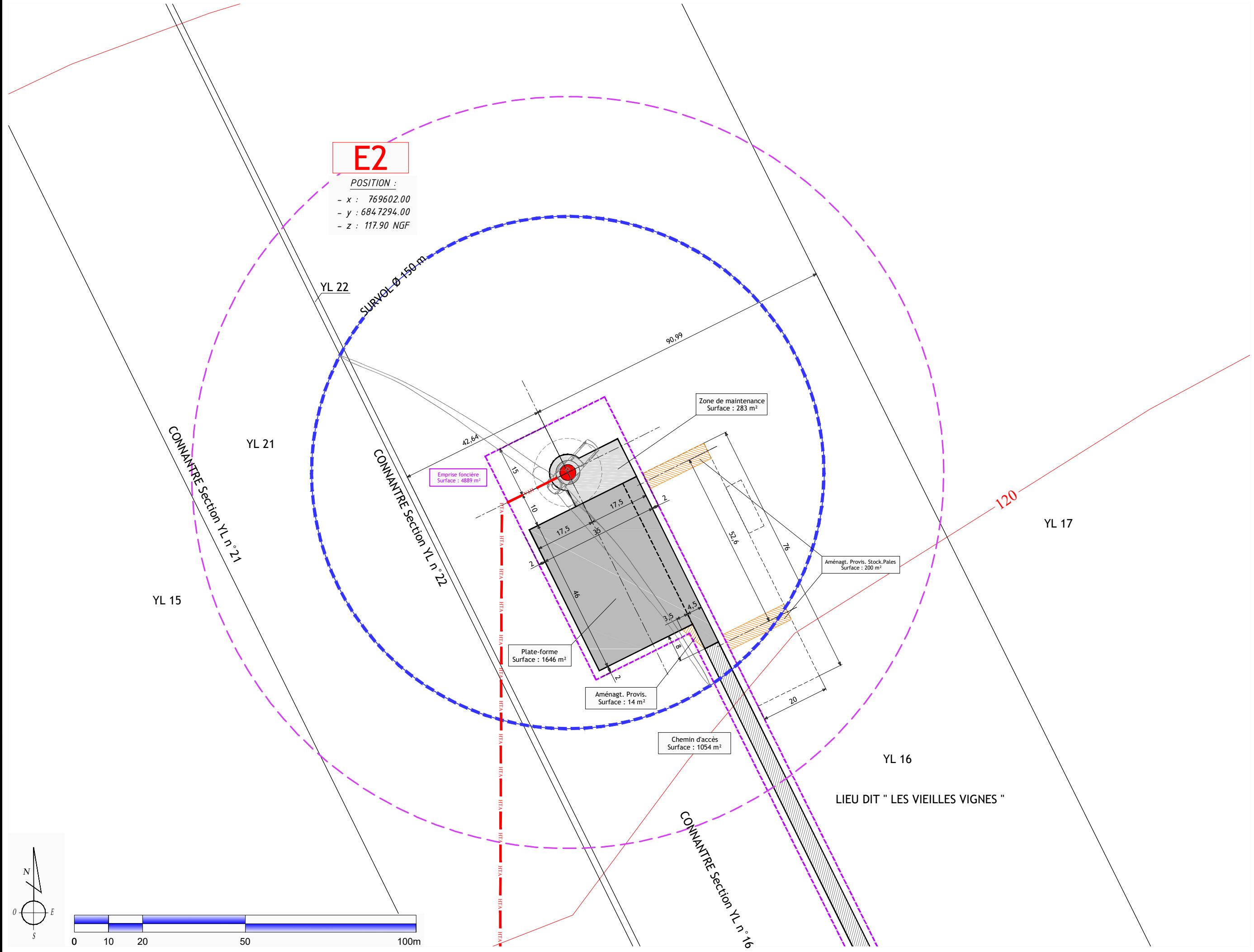
---

**BUREAU D'ETUDES**  
 ASTECA SARL  
 Zone Industrielle Ouzouls - Bâtiment 18  
 39 Rue Pasteur - LAZEPH  
 48000 MANDVILLE  
 Tél. : 03 83 54 04 69 - Fax : 03 83 28 51 45

Dossier N° : 2018 29



2018\_29\_EUV\_DAE\_20220221.dwg



**MAITRE D'OUVRAGE :**  
 EOLE DE LA VAURE  
 42 Rue de Champagne  
 51240 VITRY-LA-VILLE

**BUREAU D'ETUDES :**  
 ASTECA SAS  
 ECOPARC - OCEANIS - Bâtiment 1a  
 35, rue Haroun Tazieff  
 54 320 MAXEVILLE  
 Tél. 03.83.54.04.89 - Fax. 03.83.26.51.45



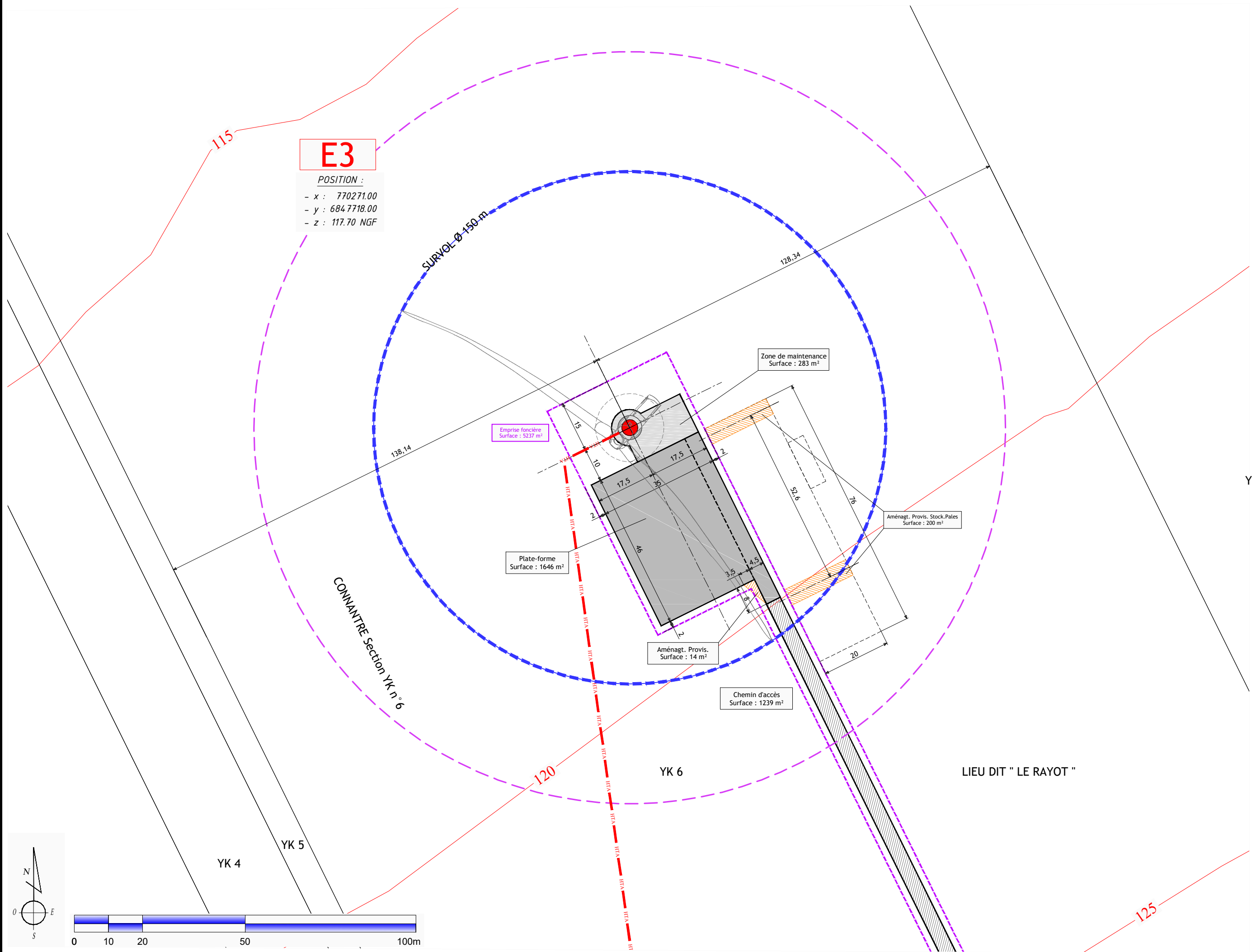
**PARC EOLIEN DE LA VAURE**  
 Communes de CONNANTRE / CORROY / EUVY et FERRE-CHAMPENOISE (51)

**PLAN DE MASSE - E2**  
 (Rayon de 35 m autour des installations)  
 Ech : 1/1 000<sup>e</sup>

**AE**

08/02/2022

07



MAITRE D'OUVRAGE :  
EOLIE DE LA VAURE  
42 Rue de Champagne  
51240 VITRY-LA-VILLE



BUREAU D'ETUDES :  
ASTECA SAS  
ECOPARC - OCEANIS - Bâtiment 1a  
35, rue Haroun Tazieff  
54 320 MAXEVILLE  
Tél. 03.83.54.04.89 - Fax. 03.83.26.51.45



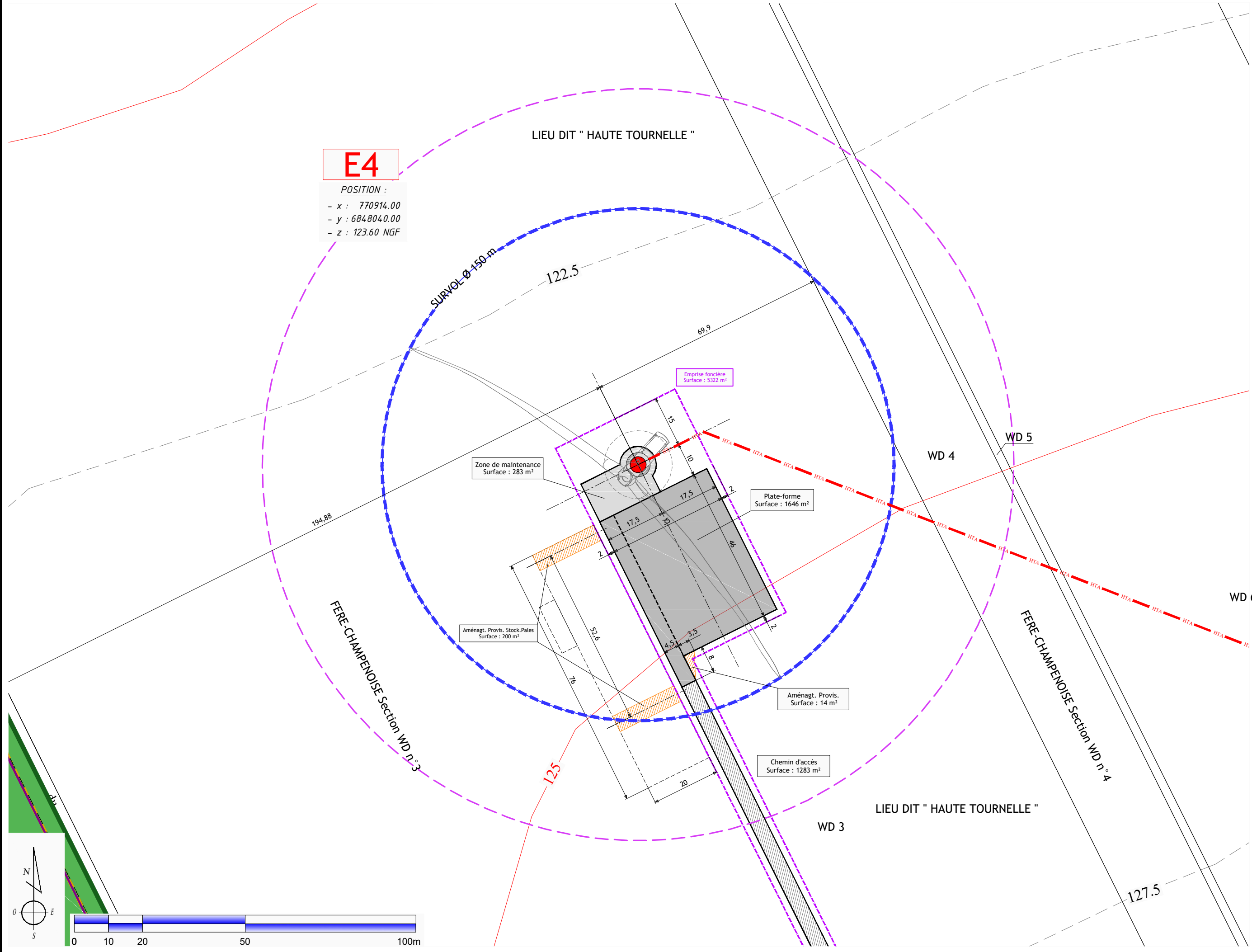
YK 8  
PARC EOLIEN DE LA VAURE  
Communes de CONNANTRE / CORROY / EUVY et FERRE-CHAMPENOISE (51)

PLAN DE MASSE - E3  
(Rayon de 35 m autour des installations)  
Ech : 1/1 000<sup>e</sup>

AE

08/02/2022

08



**MAITRE DOUVRE :**  
 EOLE DE LA VAURE  
 42 Rue de Champagne  
 51240 VITRY-LA-VILLE



**PARC EOLIEN DE LA VAURE**  
 Communes de CONNANTRE / CORROY / EUVY et FERE-CHAMPENOISE (51)

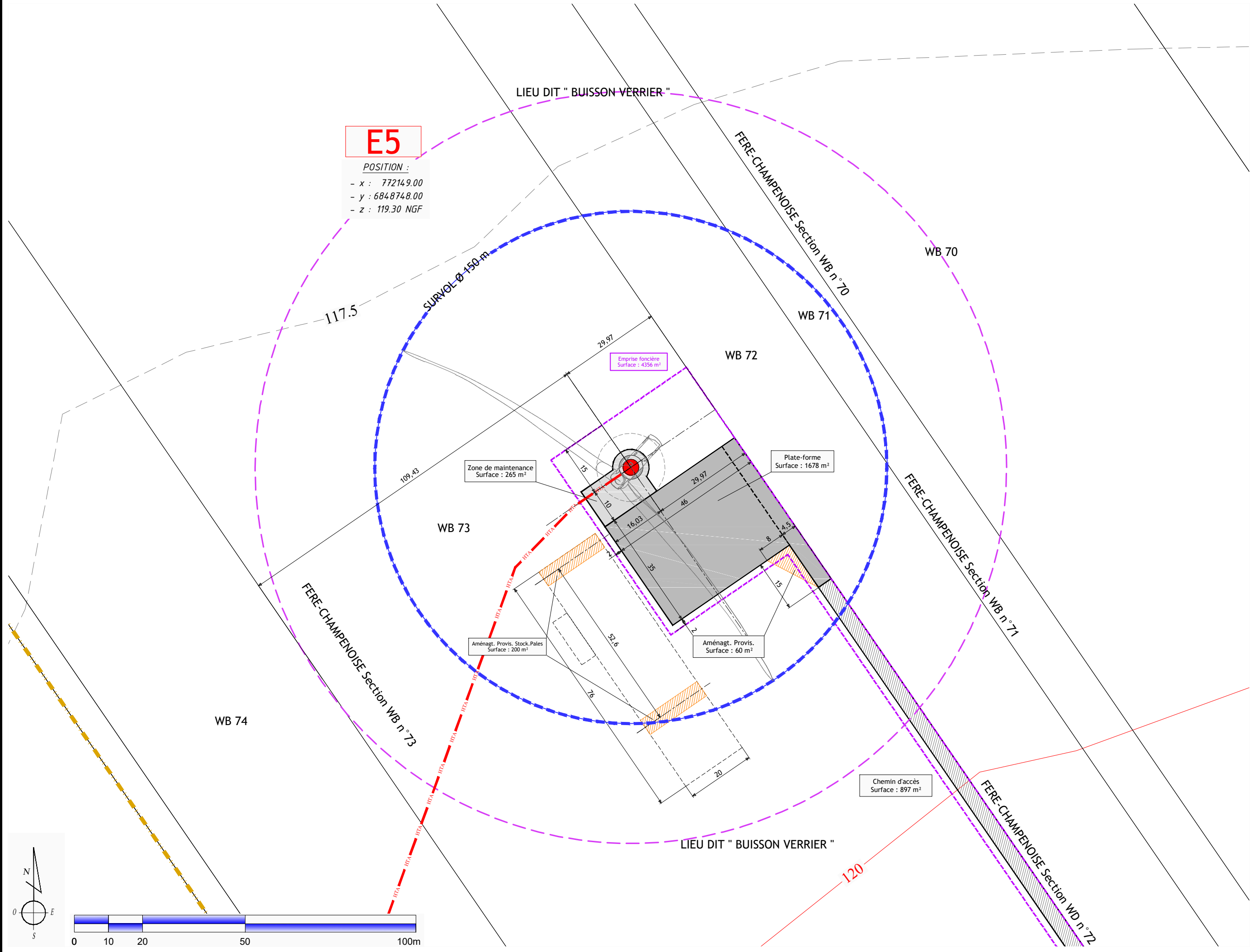
**BUREAU D'ETUDES :**  
 ASTECA SAS  
 ECOPARC - OCEANIS - Bâtiment 1a  
 35, rue Haroun Tazieff  
 54 320 MAXEVILLE  
 Tél. 03.83.54.04.69 - Fax. 03.83.26.51.45



**PLAN DE MASSE - E4**  
 (Rayon de 35 m autour des installations)  
 Ech : 1/1 000<sup>e</sup>

**AE**

08/02/2022



MAITRE D'OUVRAGE :  
 EOLE DE LA VAURE  
 42 Rue de Champagne  
 51240 VITRY-LA-VILLE



BUREAU D'ETUDES :  
 ASTECA SAS  
 ECOPARC - OCEANIS - Bâtiment 1a  
 35, rue Haroun Tazieff  
 54 320 MAXEVILLE  
 Tél. 03.83.54.04.69 - Fax. 03.83.26.51.45



PARC EOLIEN DE LA VAURE  
 Communes de CONNANTRE / CORROY / EUVY et FERE-CHAMPENOISE (51)

PLAN DE MASSE - E5  
 (Rayon de 35 m autour des installations)  
 Ech : 1/1 000<sup>e</sup>

AE

08/02/2022

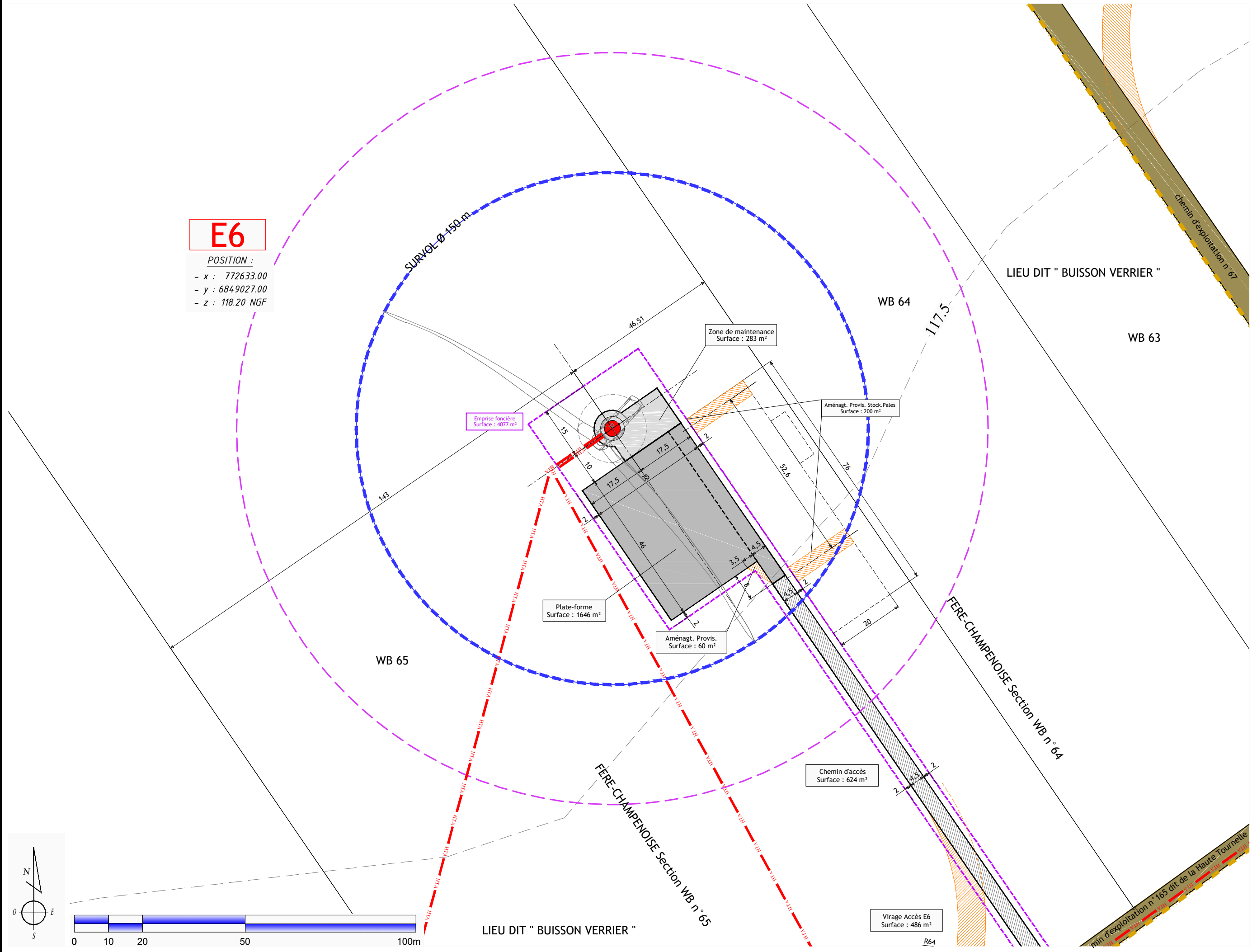
10



**E6**

POSITION :

- x : 772633.00
- y : 6849027.00
- z : 118.20 NGF



MAITRE D'OUVRAGE :  
 EOLE DE LA VAURE  
 42 Rue de Champagne  
 51240 VITRY-LA-VILLE  
 YP 53

BUREAU D'ETUDES :  
 ASTECA SAS  
 ECOPARC - OCEANIS - Bâtiment 1a  
 35, rue Haroun Tazieff  
 54 320 MAXEVILLE  
 Tél. 03.83.54.04.89 - Fax. 03.83.28.51.45



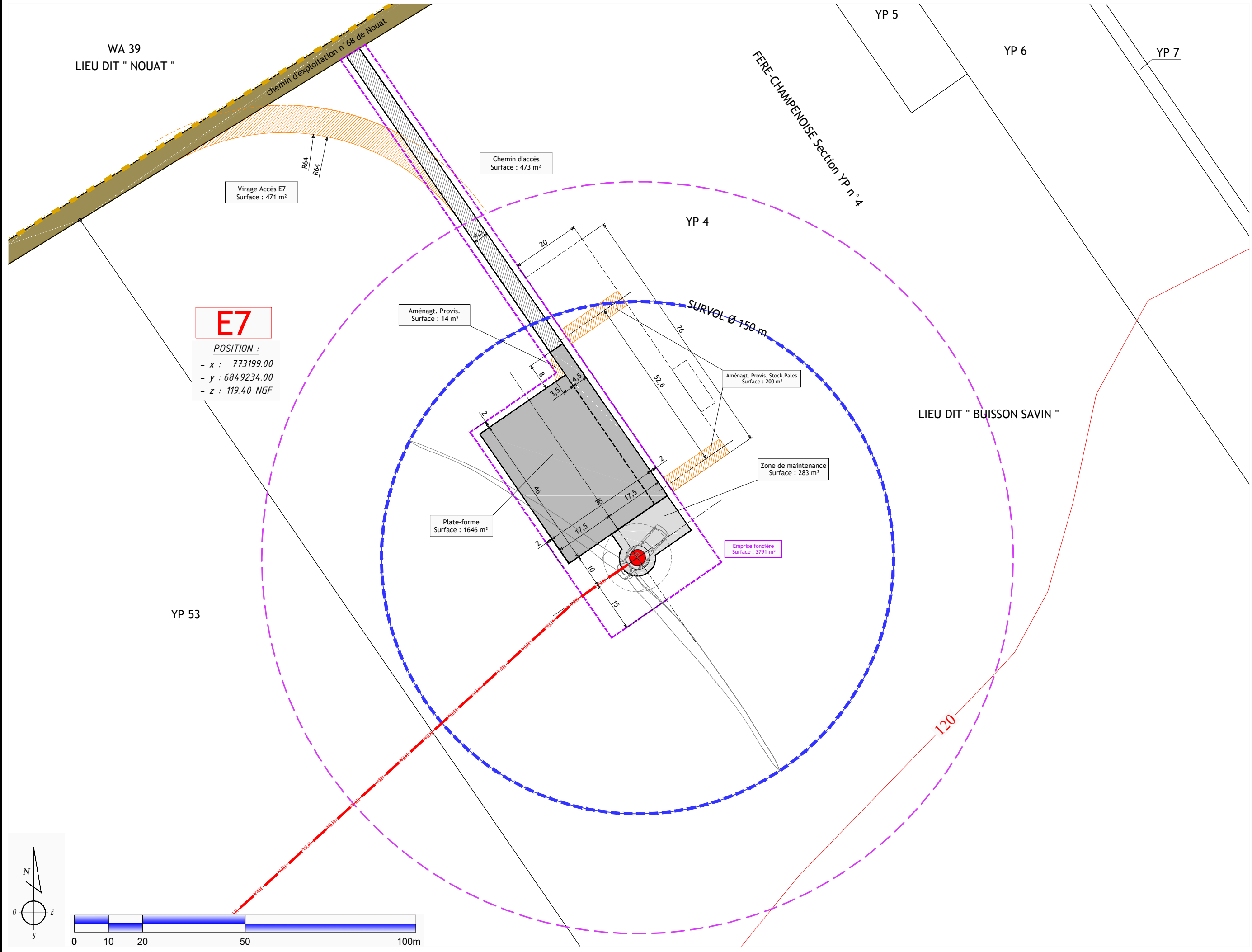
PARC EOLIEN DE LA VAURE  
 Communes de CONNANTRE / CORROY / EUVY et FERE-CHAMPENOISE (51)

PLAN DE MASSE - E6  
 (Rayon de 35 m autour des installations)  
 Ech : 1/1 000°

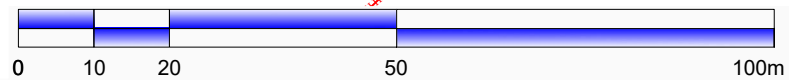
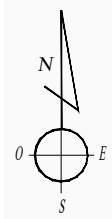
AE

08/02/2022

11



**E7**  
 POSITION :  
 - x : 773199.00  
 - y : 6849234.00  
 - z : 119.40 NGF



MAITRE D'OUVRAGE :  
 EOLE DE LA VAURE  
 42 Rue de Champagne  
 51240 VITRY-LA-VILLE

BUREAU D'ETUDES :  
 ASTECA SAS  
 ECOPARC - OCEANIS - Bâtiment 1a  
 35, rue Haroun Tazieff  
 54 320 MAXEVILLE  
 Tél. 03.83.54.04.89 - Fax. 03.83.28.51.45



PARC EOLIEN DE LA VAURE  
 Communes de CONNANTRE / CORROY / EUVY et FERRE-CHAMPENOISE (51)

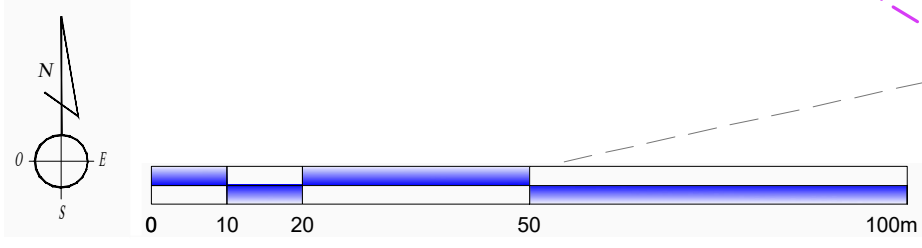
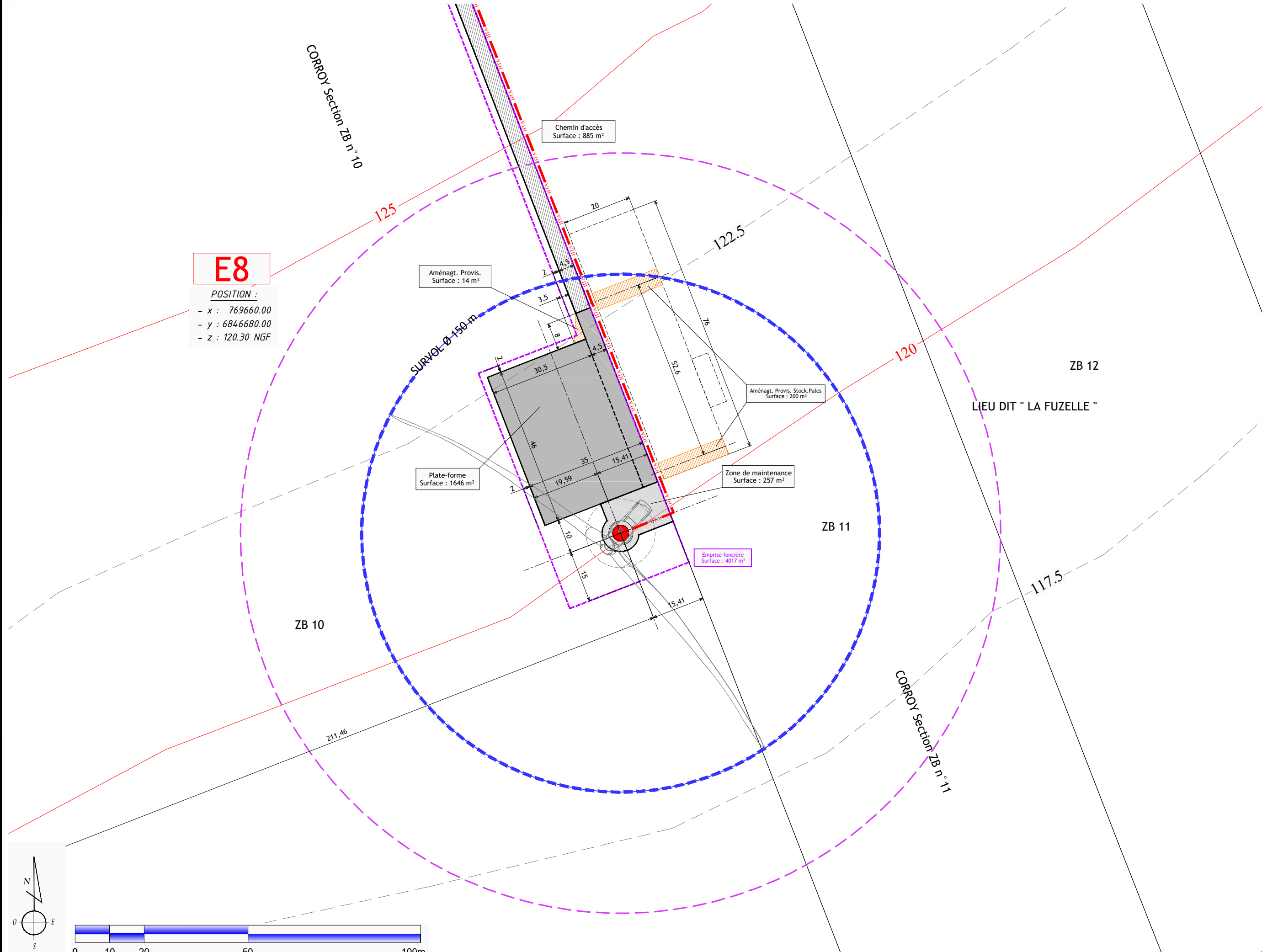
PLAN DE MASSE - E7  
 (Rayon de 35 m autour des installations)  
 Ech : 1/1 000°

AE

08/02/2022

12

**E8**  
 POSITION :  
 - x : 769660.00  
 - y : 6846680.00  
 - z : 120.30 NGF



MAITRE D'OUVRAGE :  
 EOILE DE LA VAURE  
 42 Rue de Champagne  
 51240 VITRY-LA-VILLE



PARC EOLIEN DE LA VAURE  
 Communes de CONNANTRE / CORROY / EUVY et FERRE-CHAMPENOISE (51)

BUREAU D'ETUDES :  
 ASTECA SAS  
 ECOPARC - OCEANIS - Bâtiment 1a  
 35, rue Hérouin Tazieff  
 54 320 MAXEVILLE  
 Tél. 03.83.54.04.89 - Fax. 03.83.28.51.45

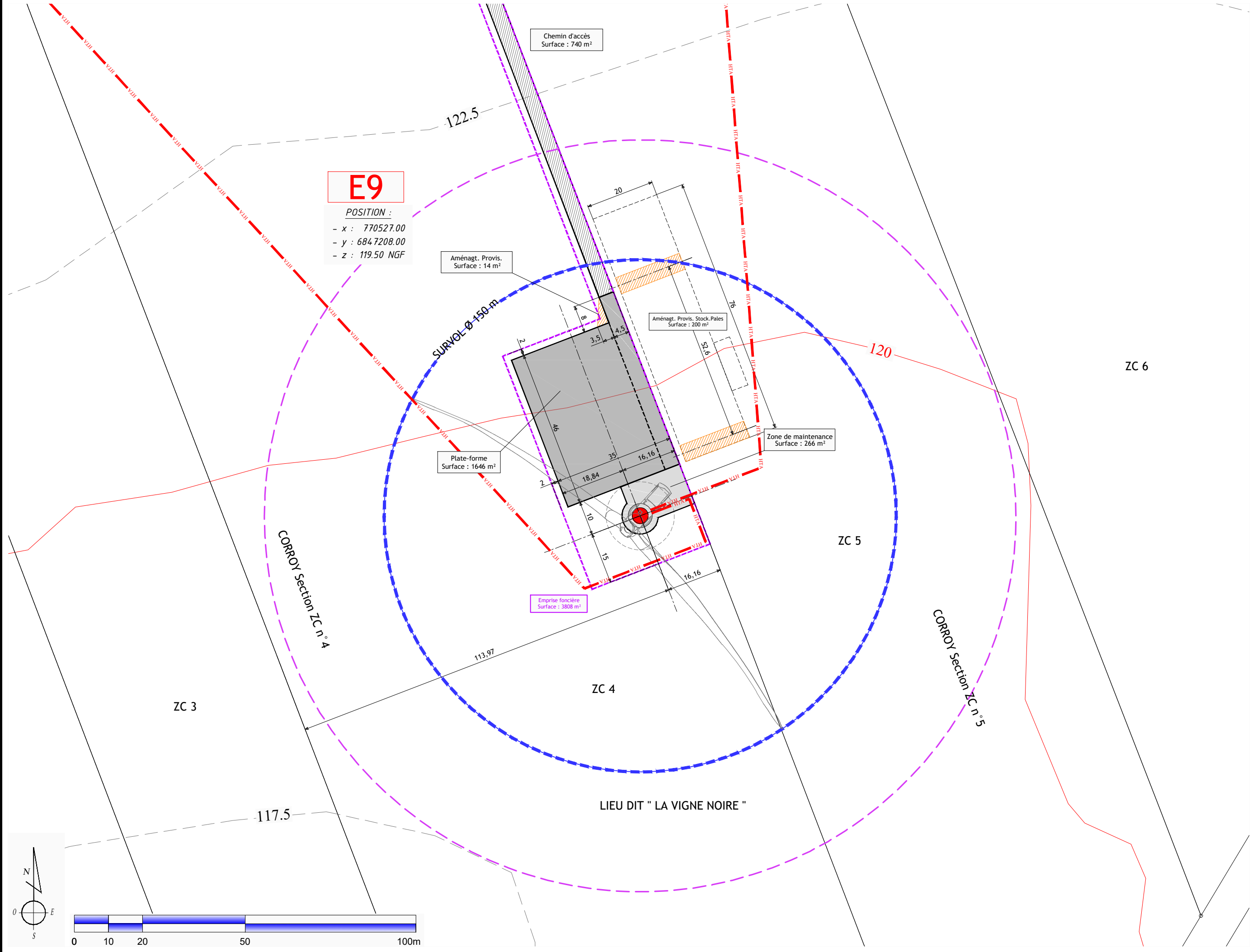


PLAN DE MASSE - E8  
 (Rayon de 35 m autour des installations)  
 Ech : 1/1 000<sup>e</sup>

AE

08/02/2022

13



MAITRE D'OUVRAGE :  
 EOLE DE LA VAURE  
 42 Rue de Champagne  
 51240 VITRY-LA-VILLE

BUREAU D'ETUDES :  
 ASTECA SAS  
 ECOPARC - OCEANIS - Bâtiment 1a  
 35, rue Hérouin Tazieff  
 54 320 MAXEVILLE  
 Tél. 03.83.54.04.89 - Fax. 03.83.28.51.45



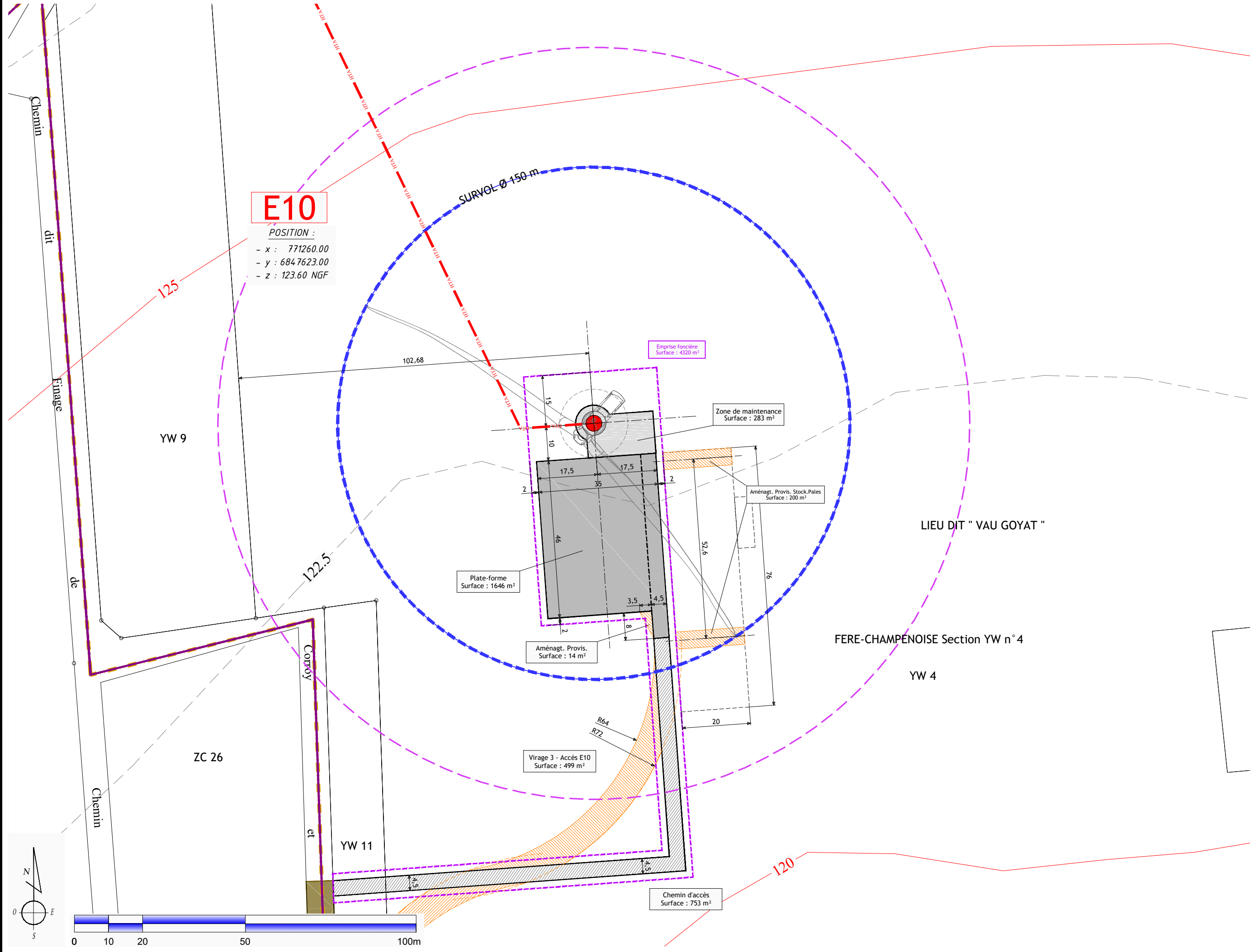
PARC EOLIEN DE LA VAURE  
 Communes de CONNANTRE / CORROY / EUVY et FERRE-CHAMPENOISE (51)

PLAN DE MASSE - E9  
 (Rayon de 35 m autour des installations)  
 Ech : 1/1 000<sup>e</sup>

AE

08/02/2022

14



**E10**

POSITION :  
 - x : 771260.00  
 - y : 6847623.00  
 - z : 123.60 NGF

MAITRE D'OUVRAGE :  
 EOLE DE LA VAURE  
 42 Rue de Champagne  
 51240 VITRY-LA-VILLE

BUREAU D'ETUDES :  
 ASTECA SAS  
 ECOPARC - OCEANIS - Bâtiment 1a  
 35, rue Hérouin Tazieff  
 54 320 MAXEVILLE  
 Tél. 03.83.54.04.89 - Fax. 03.83.28.51.45



PARC EOLIEN DE LA VAURE

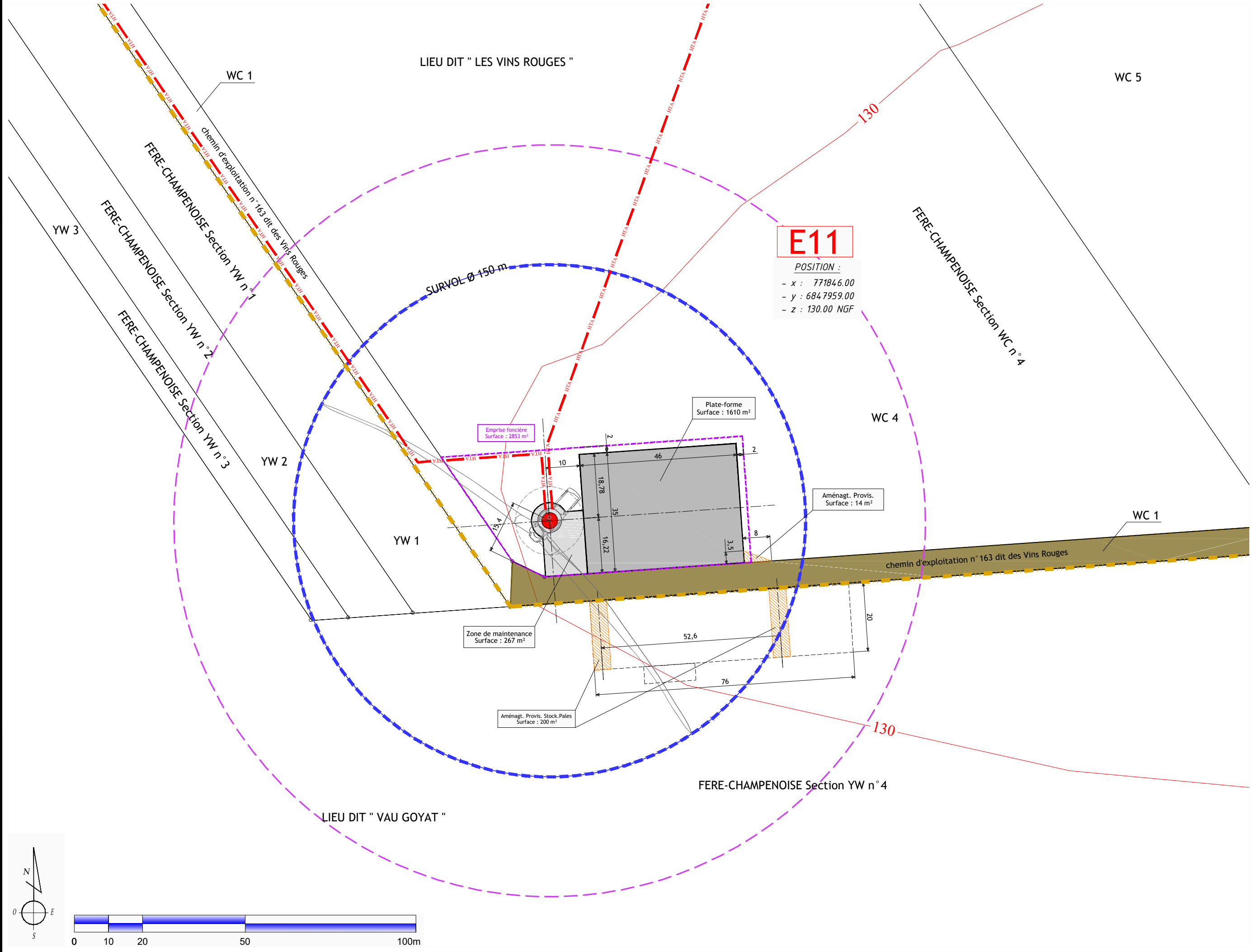
Communes de CONNANTRE / CORROY / EUVY et FERE-CHAMPENOISE (51)

PLAN DE MASSE - E10  
 (Rayon de 35 m autour des installations)  
 Ech : 1/1 000<sup>e</sup>

AE

08/02/2022

15



**MAITRE D'OUVRAGE :**  
 EOLE DE LA VAURE  
 42 Rue de Champagne  
 51240 VITRY-LA-VILLE

**BUREAU D'ETUDES :**  
 ASTECA SAS  
 ECOPARC - OCEANIS - Bâtiment 1a  
 35, rue Haroun Tazieff  
 54320 MAXEVILLE  
 Tél. 03.83.54.04.89 - Fax. 03.83.28.51.45



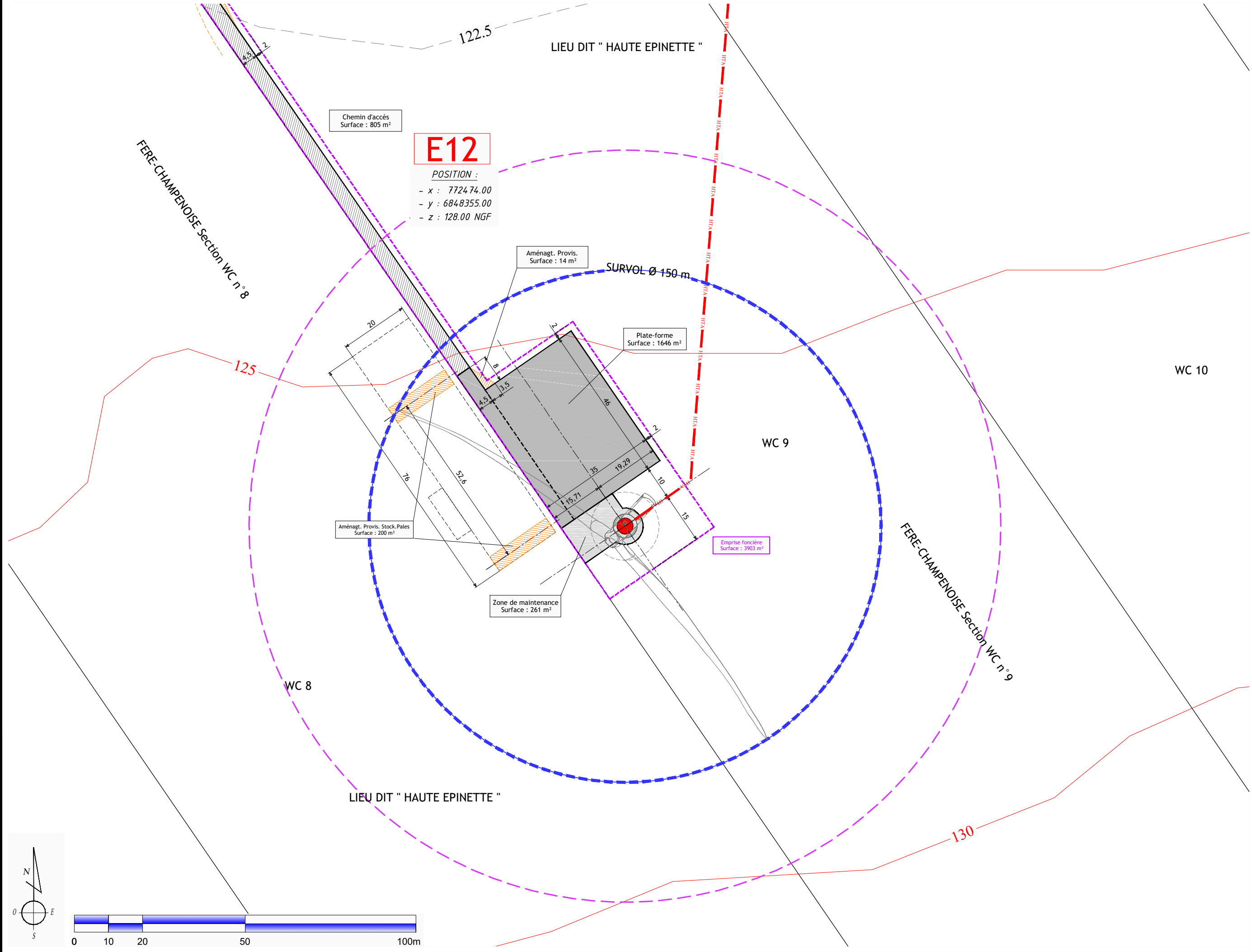
**PARC EOLIEN DE LA VAURE**  
 Communes de CONNANTRE / CORROY / EUVY et FERE-CHAMPENOISE (51)

**PLAN DE MASSE - E11**  
 (Rayon de 35 m autour des installations)  
 Ech : 1/1 000<sup>e</sup>

**AE**

08/02/2022

16



**E12**

POSITION :  
 - x : 7724.74.00  
 - y : 6848355.00  
 - z : 128.00 NGF

Aménagt. Provis.  
 Surface : 14 m²

Plate-forme  
 Surface : 1646 m²

Aménagt. Provis. Stock, Pales  
 Surface : 200 m²

Zone de maintenance  
 Surface : 261 m²

Emprise foncière  
 Surface : 3903 m²

SURVOL Ø 150 m

FERE-CHAMPENOISE Section WC n° 8

FERE-CHAMPENOISE Section WC n° 9

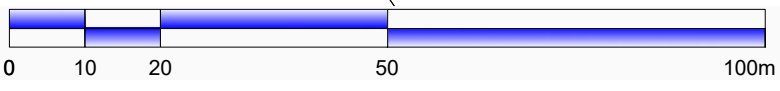
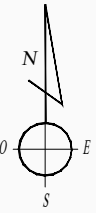
WC 8

WC 9

WC 10

LIEU DIT " HAUTE EPINETTE "

LIEU DIT " HAUTE EPINETTE "



MAITRE D'OUVRAGE :  
 EOLE DE LA VAURE  
 42 Rue de Champagne  
 51240 VITRY-LA-VILLE



BUREAU D'ETUDES :  
 ASTECA SAS  
 ECOPARC - OCEANIS - Bâtiment 1a  
 35, rue Hérouin Tazieff  
 54 320 MAXEVILLE  
 Tél. 03.83.54.04.89 - Fax. 03.83.28.51.45



PARC EOLIEN DE LA VAURE

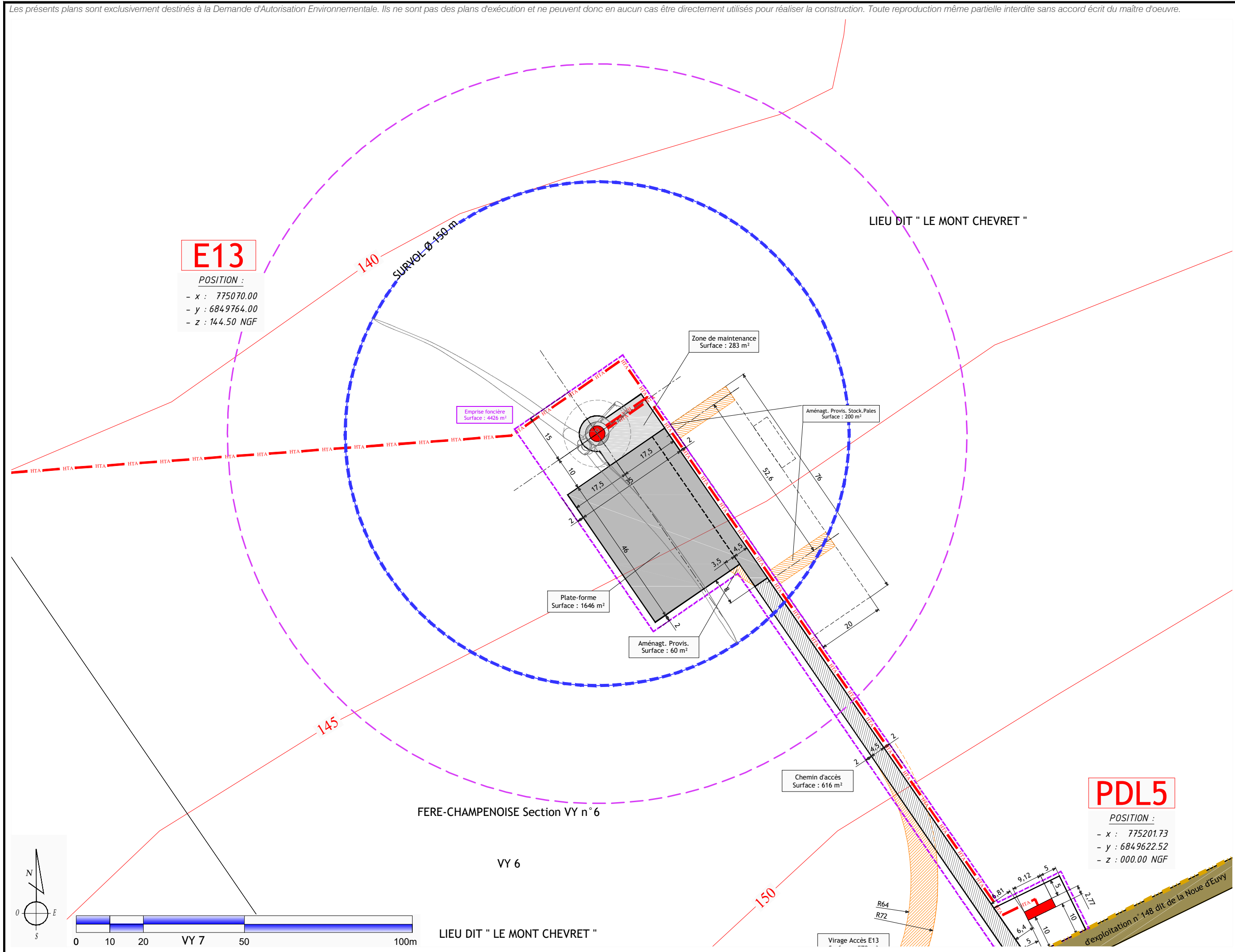
Communes de CONNANTRE / CORROY / EUVY et FERE-CHAMPENOISE (51)

PLAN DE MASSE - E12  
 (Rayon de 35 m autour des installations)  
 Ech : 1/1 000<sup>e</sup>

AE

08/02/2022

17



MAITRE DOUVREAGE :  
 EOLE DE LA VAURE  
 42 Rue de Champagne  
 51240 VITRY-LA-VILLE



BUREAU D'ETUDES :  
 ASTECA SAS  
 ECOPARC - OCEANIS - Bâtiment 1a  
 35, rue Haroun Tazieff  
 54 320 MAXEVILLE  
 Tél. 03.83.54.04.89 - Fax. 03.83.28.51.45



PARC EOLIEN DE LA VAURE  
 Communes de CONNANTRE / CORROY / EUVY et FERE-CHAMPENOISE (51)

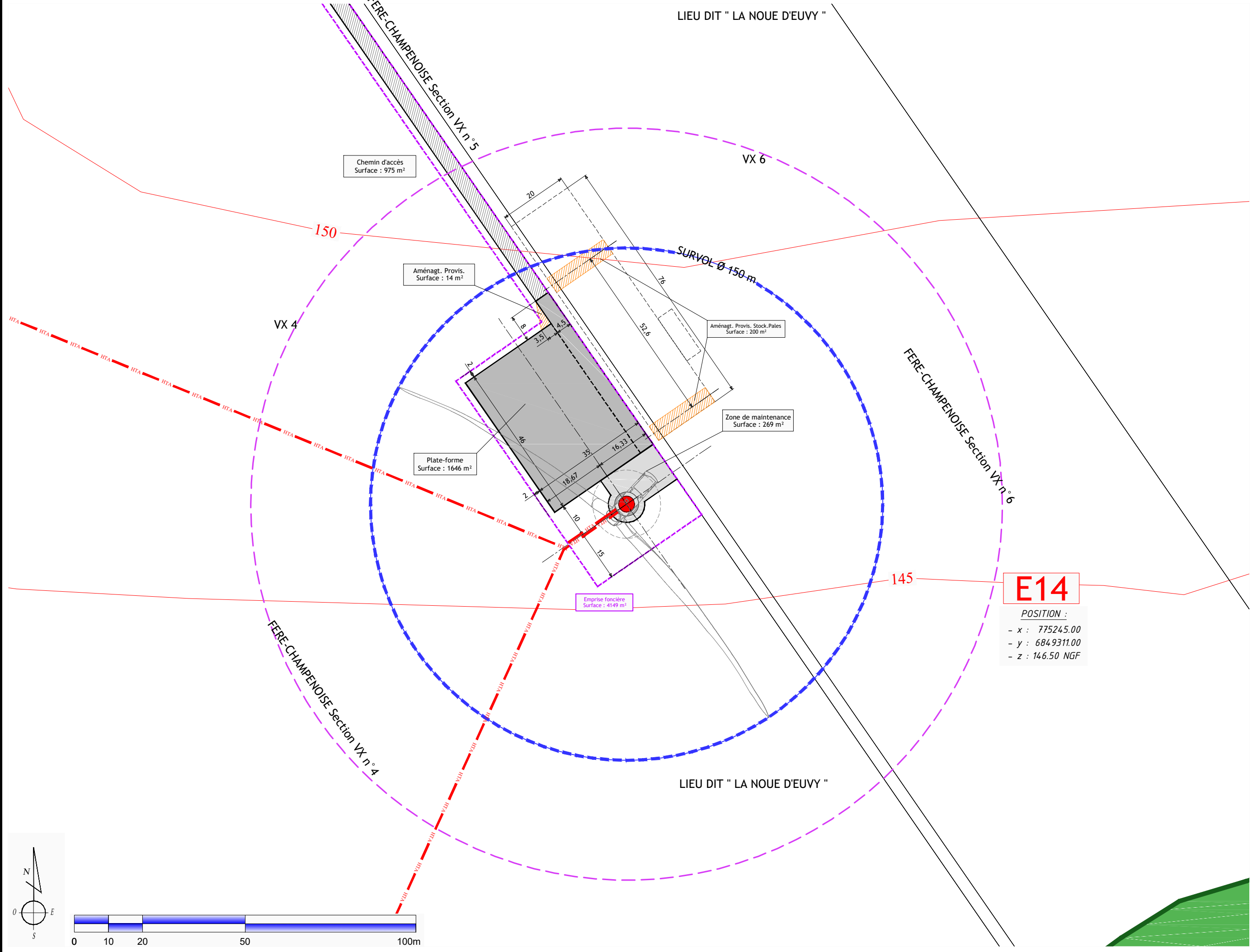
PLAN DE MASSE - E13  
 (Rayon de 35 m autour des installations)  
 Ech : 1/1 000<sup>e</sup>

AE

08/02/2022

18





MAITRE DOUVREAGE :  
 EOLE DE LA VAURE  
 42 Rue de Champagne  
 51240 VITRY-LA-VILLE

BUREAU D'ETUDES :  
 ASTECA SAS  
 ECOPARC - OCEANIS - Bâtiment 1a  
 35, rue Haroun Tazieff  
 54 320 MAXEVILLE  
 Tél. 03.83.54.04.89 - Fax. 03.83.28.51.45

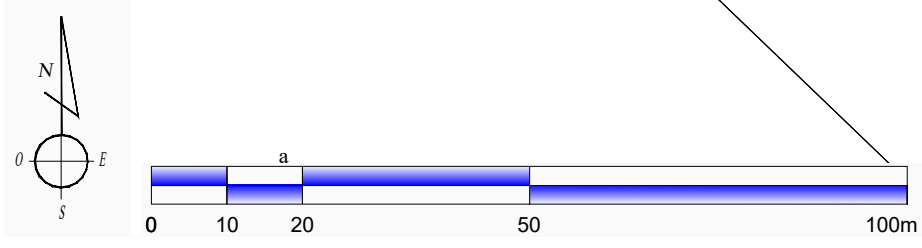
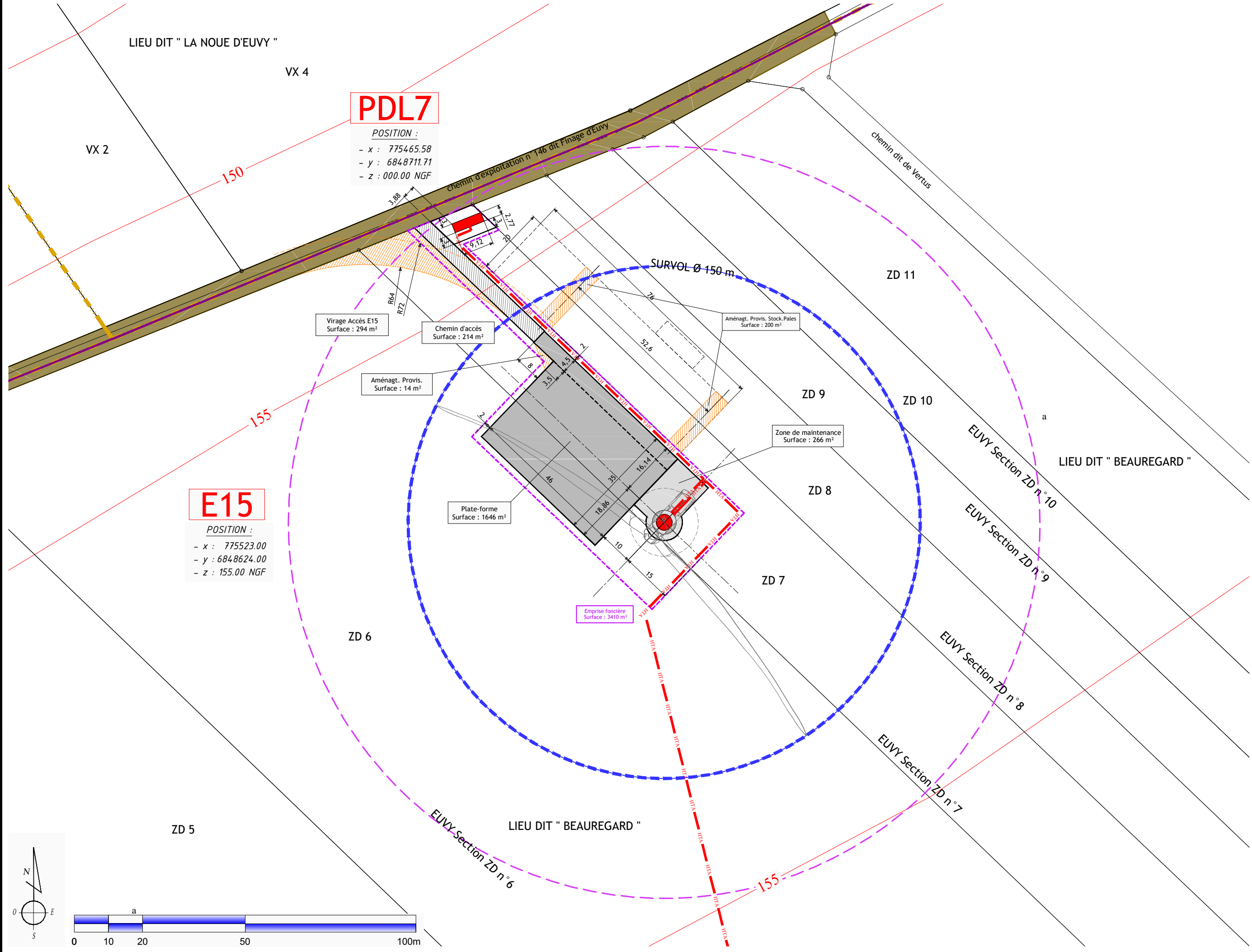


PARC EOLIEN DE LA VAURE  
 Communes de CONNANTRE / CORROY / EUVEY et FERRE-CHAMPENOISE (51)

PLAN DE MASSE - E14  
 (Rayon de 35 m autour des installations)  
 Ech : 1/1 000<sup>e</sup>

AE

08/02/2022



MAITRE DOUVREAGE :  
 EOLE DE LA VAURE  
 42 Rue de Champagne  
 51240 VITRY-LA-VILLE

BUREAU D'ETUDES :  
 ASTECA SAS  
 ECOPARC - OCEANIS - Bâtiment 1a  
 35, rue Haroun Tazieff  
 54 320 MAXEVILLE  
 Tél. 03.83.54.04.89 - Fax. 03.83.28.51.45



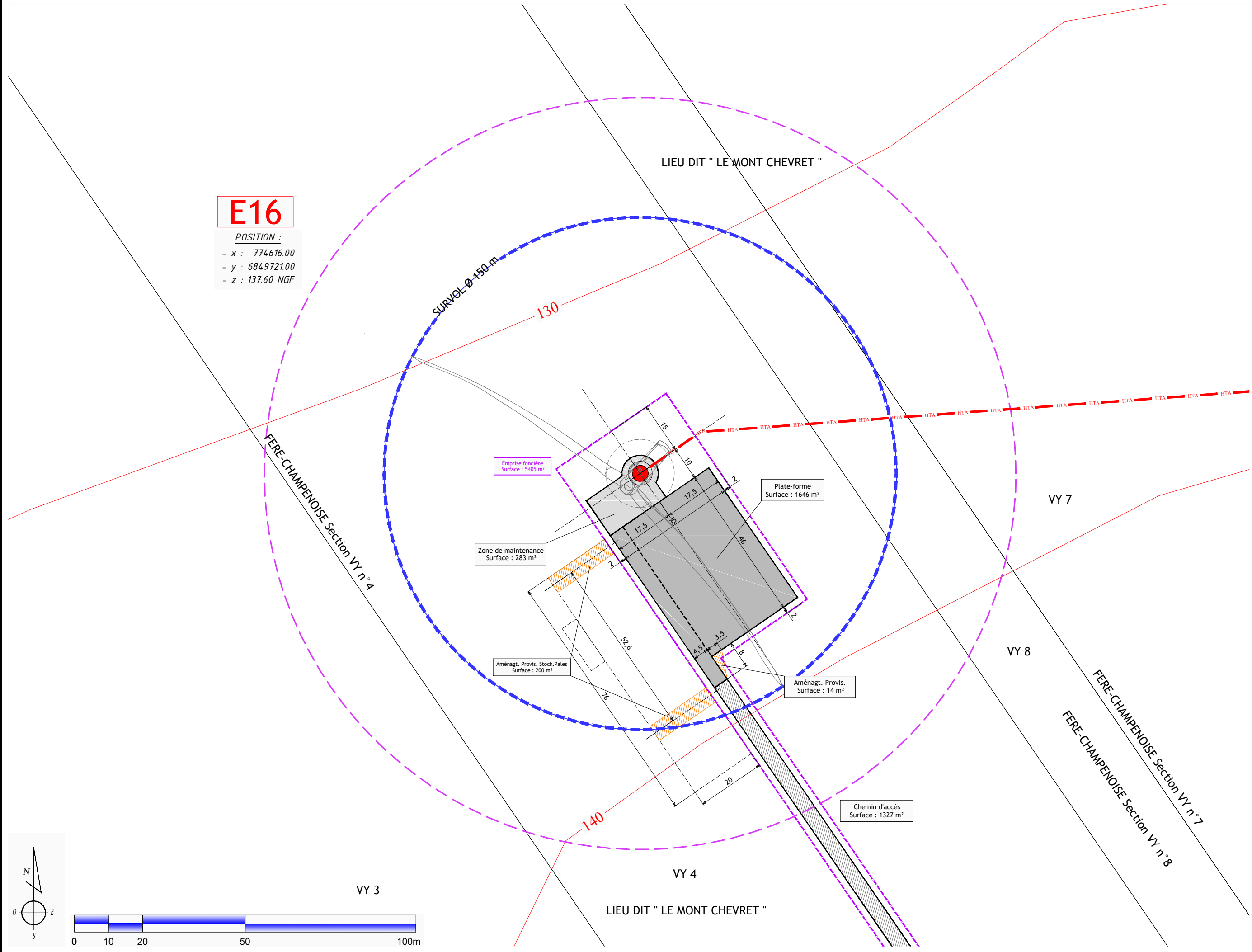
PARC EOLIEN DE LA VAURE  
 Communes de CONNANTRE / CORROY / EUVY et FERRE-CHAMPENOISE (51)

PLAN DE MASSE - E15  
 (Rayon de 35 m autour des installations)  
 Ech : 1/1 000°

AE

08/02/2022

20



**MAITRE D'OUVRAGE :**  
 EOLE DE LA VAURE  
 42 Rue de Champagne  
 51240 VITRY-LA-VILLE

**BUREAU D'ETUDES :**  
 ASTECA SAS  
 ECOPARC - OCEANIS - Bâtiment 1a  
 35, rue Haroun Tazieff  
 54 320 MAXEVILLE  
 Tél. 03.83.54.04.89 - Fax. 03.83.26.51.45



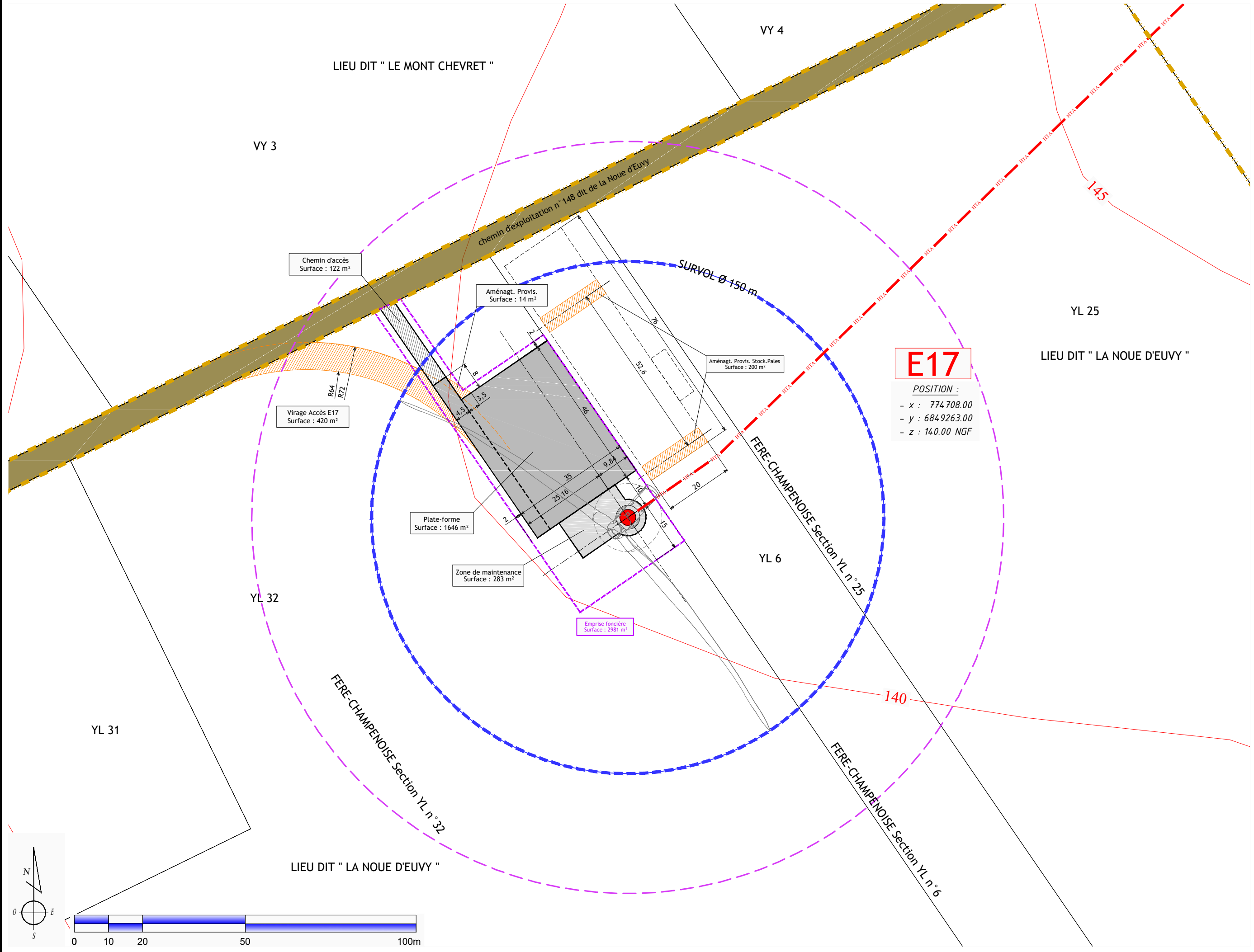
**PARC EOLIEN DE LA VAURE**  
 Communes de CONNANTRE / CORROY / EUVY et FERE-CHAMPENOISE (51)

**PLAN DE MASSE - E16**  
 (Rayon de 35 m autour des installations)  
 Ech : 1/1 000<sup>e</sup>

**AE**

08/02/2022

21



MAITRE D'OUVRAGE :  
 EOLE DE LA VAURE  
 42 Rue de Champagne  
 51240 VITRY-LA-VILLE



BUREAU D'ETUDES :  
 ASTECA SAS  
 ECOPARC - OCEANIS - Bâtiment 1a  
 35, rue Haroun Tazieff  
 54 320 MAXEVILLE  
 Tél. 03.83.54.04.89 - Fax. 03.83.28.51.45



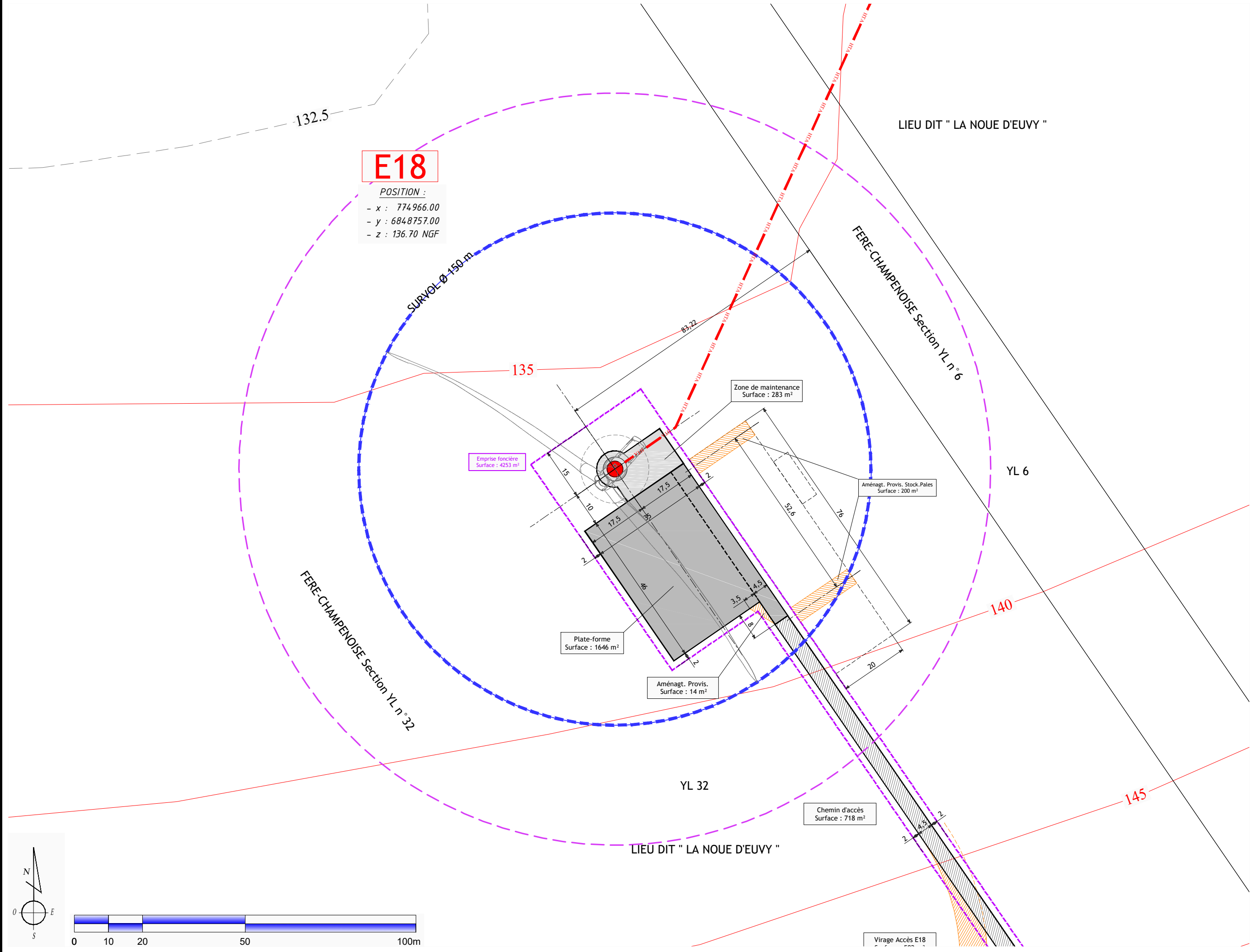
PARC EOLIEN DE LA VAURE  
 Communes de CONNIANTRE / CORROY / EUUVY et FERE-CHAMPENOISE (51)

**PLAN DE MASSE - E17**  
 (Rayon de 35 m autour des installations)  
 Ech : 1/1 000<sup>e</sup>

**AE**

08/02/2022

22



**E18**  
 POSITION :  
 - x : 774966.00  
 - y : 6848757.00  
 - z : 136.70 NGF

MAITRE D'OUVRAGE :  
 EOLE DE LA VAURE  
 42 Rue de Champagne  
 51240 VITRY-LA-VILLE

BUREAU D'ETUDES :  
 ASTECA SAS  
 ECOPARC - OCEANIS - Bâtiment 1a  
 35, rue Hieroun Tazieff  
 54 320 MAXEVILLE  
 Tél. 03.83.54.04.89 - Fax. 03.83.28.51.45



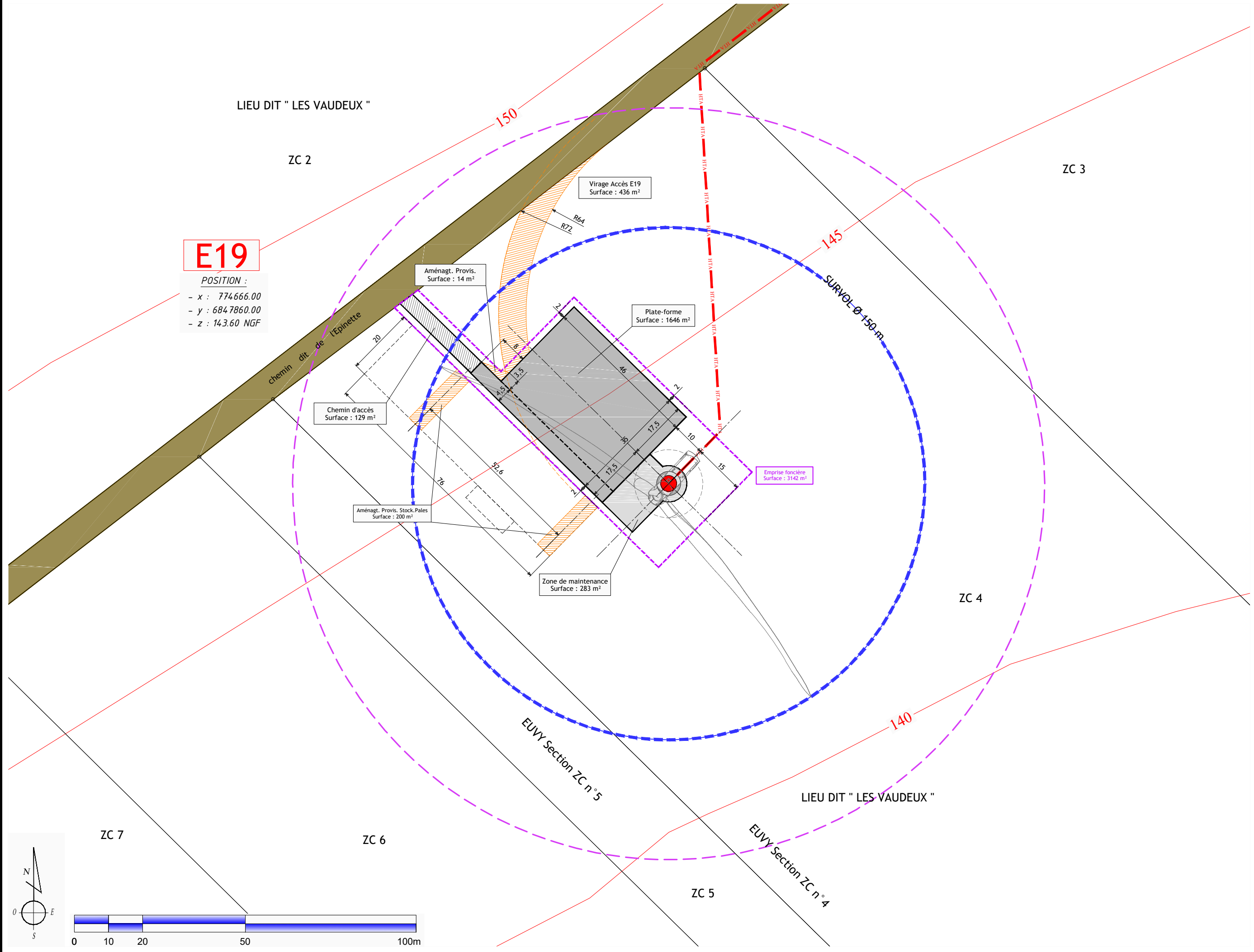
PARC EOLIEN DE LA VAURE  
 Communes de CONNANTRE / CORROY / EUVY et FERE-CHAMPENOISE (51)

**PLAN DE MASSE - E18**  
 (Rayon de 35 m autour des installations)  
 Ech : 1/1 000<sup>e</sup>

AE

08/02/2022

23



**E19**

POSITION :  
 - x : 774666.00  
 - y : 6847860.00  
 - z : 143.60 NGF

MAITRE D'OUVRAGE :  
 EOILE DE LA VAURE  
 42 Rue de Champagne  
 51240 VITRY-LA-VILLE

BUREAU D'ETUDES :  
 ASTECA SAS  
 ECOPARC - OCEANIS - Bâtiment 1a  
 35, rue Haroun Tazieff  
 54320 MAXEVILLE  
 Tél. 03.83.54.04.89 - Fax. 03.83.28.51.45



PARC EOLIEN DE LA VAURE  
 Communes de CONNANTRE / CORROY / EUVY et FERÉ-CHAMPENOISE (51)

PLAN DE MASSE - E19  
 (Rayon de 35 m autour des installations)  
 Ech : 1/1 000<sup>e</sup>

AE

08/02/2022

24